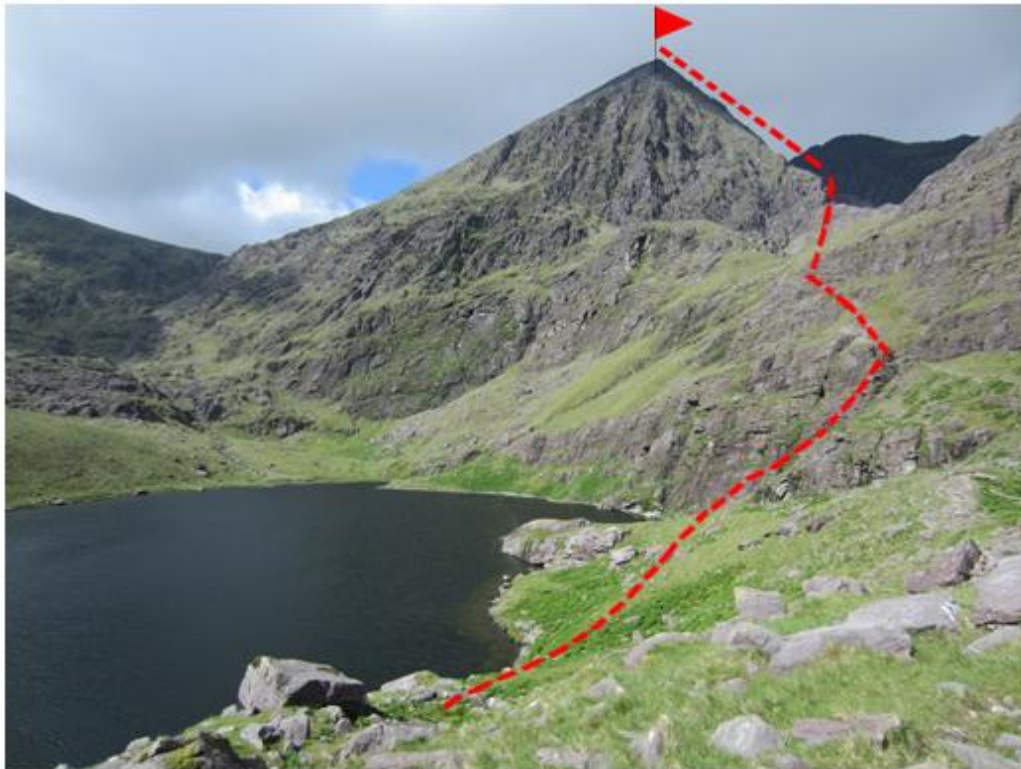


LIETUVOS ALPINIZMO ČEMPIONATAS

ĮKOPIMO ATASKAITA



Carrauntoohil 1038 m - aukščiausia Airijos viršūnė (foto 1)
6 valandų neklasikinis maršrutas labai įdomus, o apylinkės nusagstytos mažais kalnų ežeriukais



5 metrų aukščio metalinis kryžius žymi **Airijos** aukščiausią viršūnę (foto 2)

Karauntuhilas (Carrauntoohil) 1038 m.

2016 metai

Bendrieji duomenys

Įkopimo data:	2016.06.17 vasaros sezonas
Klasė:	Techninė
Valstybė, kalnų rajonas:	Airija, <i>Macgillycuddy's Reeks</i> kalnynas, Juodosios viršūnės
Viršūnės pavadinimas ir aukštis:	Carrauntoohil 1038 m –aukščiausias Airijos kalnas.
Dalyviai:	<p>Vytautas Bukauskas: <i>Shahshah</i> 2940 m. (1986), <i>Ostryj Tolbaček</i> 3682 m (1988), <i>Ploskij Tolbaček</i> 3085 m (1988), <i>Bezimianij</i> 2885 m (1988), <i>Gamčen</i> 2576 m (1988), <i>Tiatia</i> 1819 m (1989), <i>Žima</i> 1214 m, (1990), <i>Kala Patthar</i> 5644 m. (1991), <i>Island Peak</i> 6189 m, (1992) <i>Kilimandžaras</i> 5895 m. (2004), <i>Suphanas</i> 4058 m (2004), <i>Araratas</i> 5137 m. (2004, 2006), <i>Damavendas</i> 5671 m, (2005) <i>Apo</i> 2954 m. (2006), <i>Ras Dašenas</i> 4600 m.(2007), <i>Mayonas</i> 2462 m (2007), <i>Stanley / Margarita</i> 5109 m., (2009) <i>Mt. Rinjani</i> 3700 m (2009), <i>Pic Bobby</i> 2658 m (2011), <i>Fudzijama</i> 3776 m. (2010, 2011, 2015), <i>Toubkal</i> 4167 m (2012), <i>Iztaccihuatl</i> 5230 m (2012), <i>Tajamulko</i> 4219 m (2012), <i>Halasan</i> 1950 m, (2013) <i>Yushan</i> 3952 m, (2013), <i>Coma Pedrosa</i> 2946 m, (2014), <i>Aneto</i> 3404 m. (2014), <i>Mulhacen</i> 3482 m (2014), <i>Kamerūnas</i> 4095 m. (2014), <i>Karthala</i> 2361 m. (2015), <i>Cormo Grande</i> 2912 m (2015), <i>Korab</i> 2864 m (2015), <i>Deravica</i> 2656 m (2015), <i>Dinara</i> 1913 m (2015), <i>Teide</i> 3718 m, (2015) <i>Titlis</i> 3236 m (2016), <i>Pico</i> 2351 m (2016), <i>Carrauntoohil</i> 1038 m (2016), <i>Ben Nevis</i> 1344 m (2016), <i>Triglav</i> 2864 m. (2016), <i>Olimpas (Mitikas)</i> 2919 m (2016), <i>Gerlochovskij štit</i> 2655 m. (2016)</p> <p>Salomėja Jasinskaitė: <i>Elbrusas</i> 5642 m. (1999), <i>Akstinas</i> 4250 m. (2000?), <i>Kilimandžaras</i> 5895 m.(2004), <i>Suphanas</i> 4058 m (2004), <i>Araratas</i> 5137 m (2004), <i>Akonkagva</i> 6962 m (2005), <i>Kosciuška</i> 2228 m (2006), <i>Hekla</i> 1488 m. (2006), <i>Toubkal</i> 4167 m. (2009), <i>Pic Bobby</i> 2658 m. (2011), <i>Iztaccihuatl</i> 5230 m (2012), <i>Pico de Orizaba</i> 5700 m.(2012), <i>Halasan</i> 1950 m (2013), <i>Yushan</i> 3952 m (2013), <i>Mulhacen</i> 3482 m (2014), <i>Kalapatar</i> 5550 m., (2014 m.), <i>Kamerūnas</i> 4095 m (2014), <i>Demavendas</i> (5610 m.) (2015), <i>Korab</i> 2864 m (2015), <i>Deravica</i> 2656 m (2015), <i>Dinara</i> 1913 m (2015), <i>Carrauntoohil</i> 1038 m (2016), <i>Ben Nevis</i> 1344 m (2016), <i>Titlis</i> 3236 m (2016), <i>Pico</i> 2351 m (2016), <i>Stok Kangri (Ladakas)</i> 6150 m (2016).</p> <p>Andromeda Šilininkaitė: <i>Suphanas</i> 4058 m (2004), <i>Araratas</i> 5137 m (2004 m), <i>Pic Bobby</i> 2658 m., <i>Korab</i> 2864 m (2015), <i>Deravica</i> 2656 m (2015), <i>Dinara</i> 1913 m (2015), <i>Carrauntoohil</i> 1038 m (2016),</p> <p>Jūtatė Liutkauskaitė: <i>Fudzijama</i> 3776 m (2010), <i>Toubkal</i> 4167 m (2012), <i>Pic Bobby</i> 2658 m (2011), <i>Carrauntoohil</i> 1038 m (2016),.</p> <p>Darius Vaitekenas: <i>Coma Pedrosa</i> 2946 m (2014), <i>Pico de Aneto</i> 3404 m (2014), <i>Titlis</i> 3236 m (2016), <i>Carrauntoohil</i> 1038 m (2016), <i>Ben Nevis</i> 1344 m (2016).</p>

Maršruto informacija

Maršruto pavadinimas ir sudėtingumo kategorija:

Brother O'Sheas Gully į viršų, **Zig Zags** atgal. I pagal tarptautinę UIAA skalę Difficulty: **5.1 (YDS)**, Difficulty: **II+**, Grade: **II**. orientaciniai **1A (rus.)**,

Vertikalus aukščio skirtumas, maršruto ilgis ir bendras statusas:

Pažymėti, jei maršrutas praliptas pirmą kartą!
- **maršruto pradžia Cronins Yard Killarney**
52°01'35.4"N 9°41'44.8"W
- **aukščių skirtumas 900 m**,
- **maršruto ilgis apie 13 km**,
- **maršruto bendras statusas 30°**

Atskirų techninių atkarpų ilgiai, charakteristika ir sudėtingumas:

- **vasarą – uolinis**,
- **žiemos periodu: uolinis, ledo, sniego.**

Maršruto pradžia Cronins Yard Killarney 138 m. aukštyje (foto20). Iki jos nuo **Dublino oro uosto 320 km**, apie **4 val.** nuo **Cork** gerai **90 km**, **1:30 val.** Pradžioje geras takas veda iki ežerų per ganyklas „rožinių“ avių ganyklas. Toliau, taip vadinama „pirma pakopa“ su keliomis stacionėmis kokių **4 m. uolų sienelėmis (foto 13-15).** „ Antroje pakopoje “ du statūs šlaitai (kuluarai) apie **300 metrų (foto 7, 9-10, 16-18).** Žiema, esant sniegui, ten reikia „kačių“.

Rekomenduotina kartu pateikti ir trumpą techniškai sudėtingų atkarpų aprašymą!

Maršruto būklės ir meteorologinių sąlygų aprašymas:

Kopimo metu–salygos labai geros, oras ramus, be kritulių. Tai labai netipiška Airijai ir jos kalnams. Maršruto būklė gera.

Nurodyti, jei maršrutas prastos būklės, klaidus, apledėjęs ir pan.

Maršrute esamos įrangos saugumui užtikrinti ar kopimui palengvinti aprašymas:

Nėra.

Nurodyti, ar maršrute buvo panaudoti stacionarūs saugos taškai, ankstesnių kopėjų palikta įranga ir pan.

Laikas, praleistas įkopime:

Birželio 17 d. kopimas į viršūnę ir nusileidimas. Viskas užtruko 6 valandas. Iš Cronins Yard Killarney 52°01'35.4"N 9°41'44.8"W iki Carrauntoohil 1038 m. kopti 3,5 valandos. Grįžimui 2.5 val.

Laikas praleistas įkopime:

- **kopimas–3,5 val. (kopimas pradėtas 09:30 val. ryte, įkopta 13:00 val.)**
- **nusileidimas – 2,5 val. nusileista 17:30 val.)**

Taip pat nurodyti šias laiko atžymas: startas iš bazinės stovyklos, maršruto pradžia, viršūnė arba maršruto pabaiga, grįžimas į bazinę stovyklą!

Nakvynių skaičius, vietos ir sąlygos:

Kalną galima ir rekomenduojama įkopti per 1 dieną.

Jei kopinama su nakvynėmis.

Pagalba iš šalies:

Gidas nebūtinai, bet blogu oru, kas yra labai tikėtina Airijos kalnuose, praverstų.

Įkopimo eiga

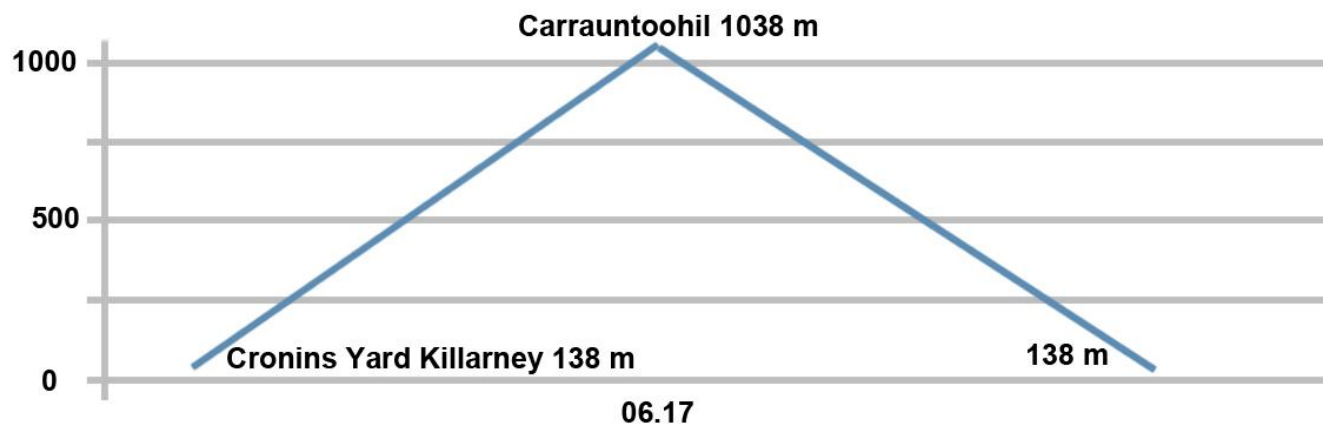
Aklimatizacija ir/arba treniruočių
įkopimai:

Įkopimo eiga:

Data	Atkarpa	Metereologinės sąlygos, pastabos
06.17.2016	Cronins Yard Killarney - 138 m - 3,5 val- Carrauntoohil 1038 m. – 2.5 val - Cronins Yard Killarney.	Geros. Giedra. Oro temperatūra viršūnėje apie - +15 C.

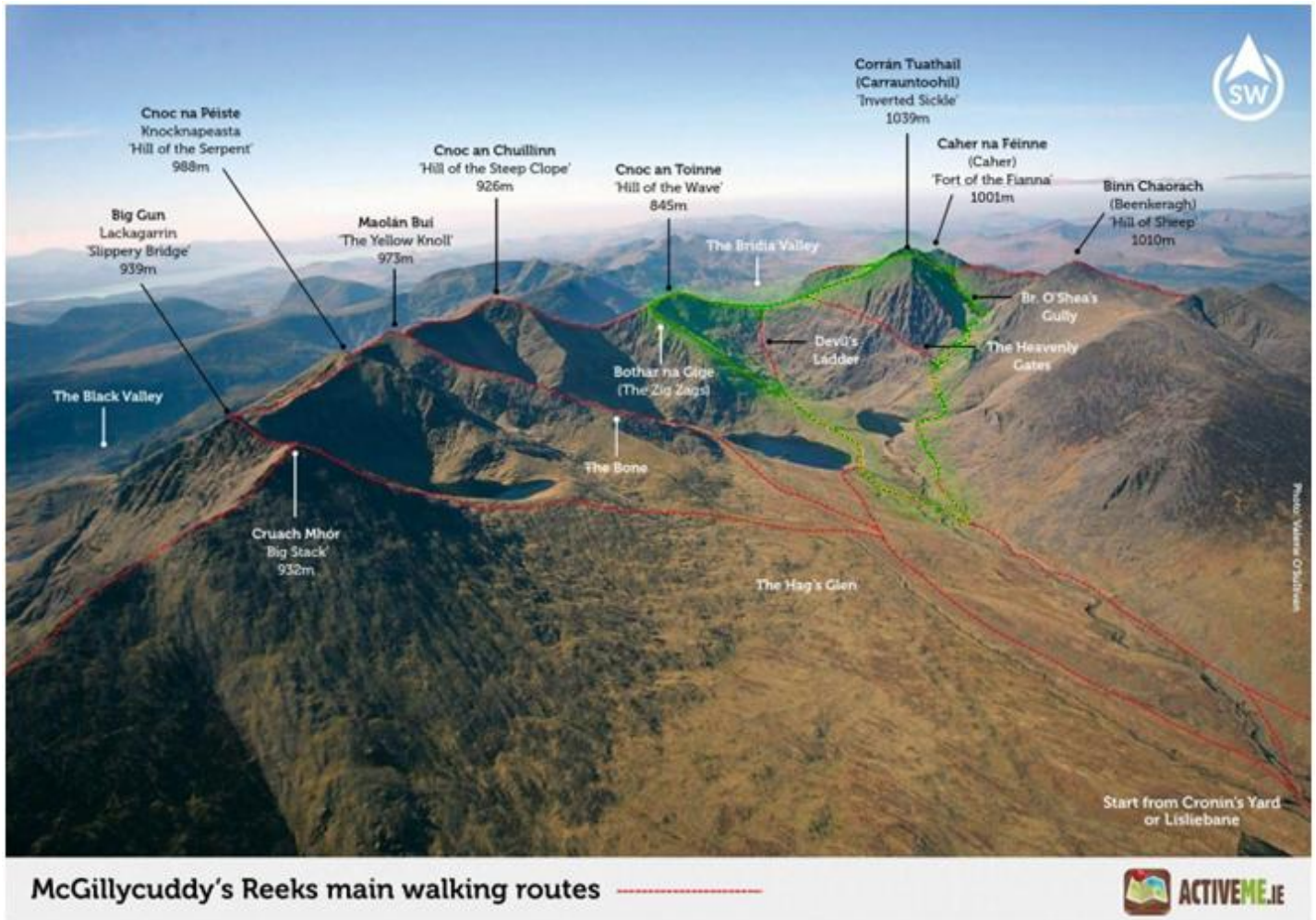
Įkopimo aukščio grafikas:

(Pavyzdys. Naudoti pagal aplinkybes.)

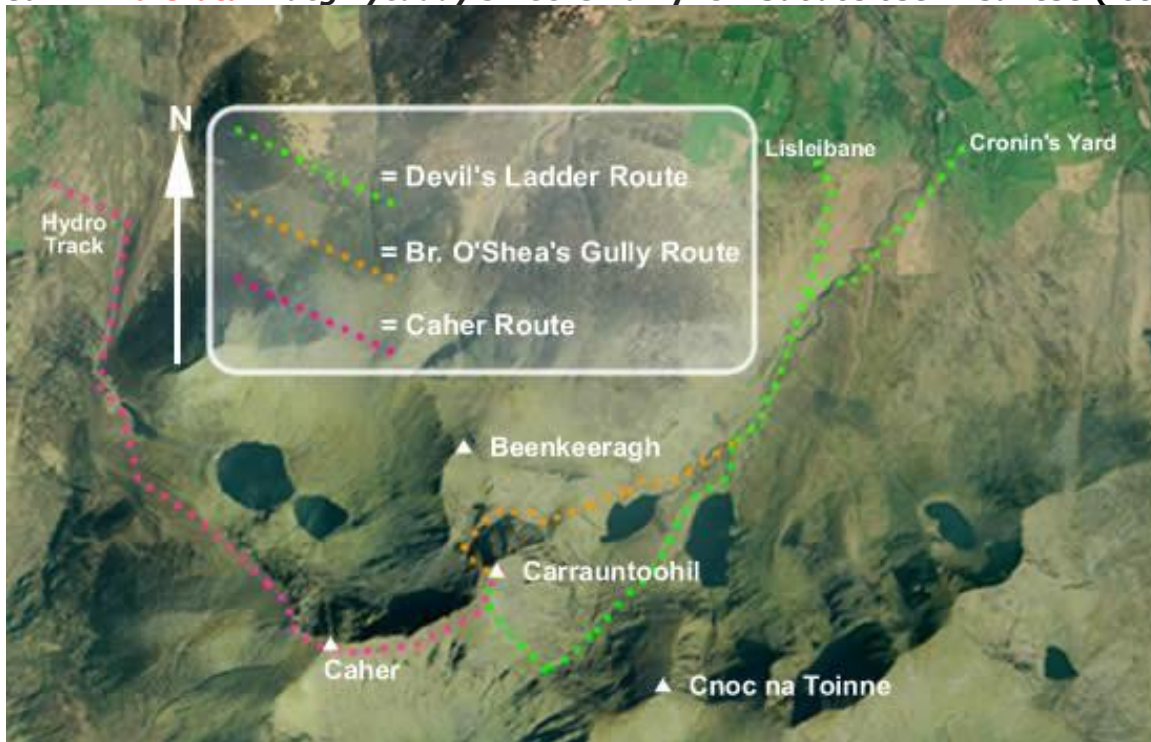



Nuotraukos ir schemas

Kalnių rajono žemėlapis (šaltinis: internetas)
Viršūnės nuotrauka su pažymėtu maršrutu.





Galimi maršrutai Macgillycuddy's Reeks kalnyne ir Juodosiose viršūnėse (foto 3- 4)





Brother O'Sheas Gully maršrutas (foto 5 -6)





Brother O'Sheas Gully maršrutas (foto 7 ir 9).

Devil's Ladel ("velnio kopėčiū") maršrutas (foto 8).





Maršrutai į viršūnę (foto 10).



Viršūnė vasarą (foto 11)



Viršūnē žiemā (foto 12)



„Zig Zag“ maršruto dalis. Tolumoje „velnio kopēčios“ (foto 12)

Techniškai sudėtingų atkarpų nuotraukos Pateikti bent kelias nuotraukas!



Uolų laipiojimas ant pirmosios pakopos (foto 13-15)





statūs šlaitai antrojoje **Brother O'Sheas Gully** maršruto pakopojē (foto 16-18)

Nuotrauka su dalyviais ant viršūnės arba maršruto pabaigoje
Rekomenduojama pateikti ir dalyvių nuotraukas!



Lietuvos trispalvė **Carrauntoohil 1038 m** viršūnėje. 2016 m. birželio 17 dieną, 13:00. (foto 19)



maršruto pradžia **Cronins Yard Killarney** (foto 20) $52^{\circ}01'35.4''N$ $9^{\circ}41'44.8''W$. Toliau Hag slėnis.

Pastabos

Aklimatizacija ir treniruočių įkopimai

Aklimatizacijai ir treniruotėms įkopėme į:

[Titlis 3238 m.](#) (Šveicarijos Alpės), [Pico 2351 m](#) (Azorų salos), [Carrauntoohil 1038 m.](#) (Airija), [Ben Nevis 1344 m](#) (Škotija), [Rysy 2500 m](#) (Lenkija), [Triglavas 2864 m](#) (Slovėnijos), [Goverla 2061 m](#) (Ukraina).




[Titlis 3238 m.](#) (Šveicarijos Alpės) foto 21-22



[Pico 2351 m](#) (Azorų salos) (foto 23-24)



[Ben Nevis 1344 m](#) (Škotija) (foto 25-26)



Maršruto saugumas

Maršrutas pakankamai saugus kopti vasarą net ir esan „airiškam orui“ lietui bei rūkui. Vengti leistis „Zig Zag“ maršruto dalimi, kai stiprus vėjas. Galima per neivertinti jo galios. Yra neleimingų arsitikimų šioje vietoje. Žiemą, arba kai slidu gali tekti reikia naudoti „kates“ ir gal net virvę kopiant mūsų maršrutu. „Velnio kopėčios“ nemalonus kai šlapia ir slidu.

Įkopimo taktika, panaudota įranga ir kopimo technika

Vienos dienos kopimas. Pamačius gerą orą verta atskristi savaitgaliui. Gerai turėti ėjimo lazdas.

Rekomendacijos

Kopiant geru oru gražus maršrutas.

Kontaktinė informacija Vytautas Bukauskas

El. paštas: bukauskasv@yahoo.com
Mob. tel. 8-687-33303



Macgillycuddy's Reeks kalnynas ir Juodosios viršūnės.
Už mūsų Carrauntoohil 1038 m. – aukščiausia Airijos viršūnė (foto 27).