

# **LIETUVOS ALPINIZMO ČEMPIONATAS**

## **ĮKOPIMO ATASKAITA**

**Island Peak (Imja Tse)**

**6189 m**

**PD+**

**Klasikinis maršrutas.**

**2018 m.**

# I. Įkopimo pasas

## Bendrieji duomenys.

**Įkopimo data:** 2018 05 22

**Klasė:** aukštuminė

**Valstybė, kalnų rajonas:** Nepalas, Himalajai

**Viršūnės pavadinimas ir aukštis:** Island Peak (Imja Tse) 6189m.

### Dalyviai:

1. Tadas Jeršovas (Elbrusas 5642, Monblanas 4810m, Island Peak 6189m, Aconcagua 6962 m, Denali 6199m, Kilimandžaras 5895m, Lobuche East 6119m.);
2. Mindaugas Simanavičius (Kilimandžaras 5895m., Monblanas 4810m., Kazbekas 5047m., Damavand 5610m., Toubkalis 4167m.);
3. Donatas Trinkūnas (Pisco peak 5752; Monte Rose sattel 4359m.);
4. Gintaras Stokė ( Monblanas 4810m., Tetnuldi 4858m., Kazbekas 5047m.);
5. Tatjana Kravčenko ( Monblanas 4810m., Tetnuldi 4858m., Kazbekas 5047m.);
6. Dainius Vosylius (Damavand 5610m.);
7. Paulius Šukys;
8. Ramutis Kasparavičius (kopimo į Island Peak metų pasiekė 6000 m. aukštį)

## Maršruto informacija

### Maršruto pavadinimas ir sudėtingumo kategorija:

Klasikinis maršrutas. Sudėtingumo kategorija: „PD“ (alpinė sistema), „3B“ (rusiška sistema).

### Vertikalus aukščio skirtumas, ilgis, bendras maršruto statusas:

Nuo bazinės stovyklos vertikalus aukščio skirtumas 1219 m. (bendras pakilimas 1299 m), maršruto ilgis 13,20 km. Stačiausia vieta apie 70-80°, vertikalių 200 m.

### Atskirų techninių atkarpų ilgiai, charakteristika (uolos, ledas, sniegas) ir sudėtingumas:

Nuo bazinės stovyklos iki taško A maršruto atkarpa eina slėnyje, po to pradeda kilti iki šturminės stovyklos apie 500 vertikalių metrų. Akmuo, uolos. Atkarpa nesudėtinga. Pakilimas apie 40-45°.

AB atkarpa uolinis kuliaras ir ketera. Apie 400 vertikalių m. Pakilimas 45-60°.

BD atkarpa ledas sniegas. Daug gilių plyšių. Taškas C įrengtos kopėčios per plyšį. Surištos 5 kopėčios. Yra virviniai turėklas savisauagai. Plyšio ilgis apie 9 m.

DE atkarpa ledo sniego siena. Apie 200 metrų vertikalių. Statusas nuo 60° iki 80°. Pakabintos virvės pakilimo palengvinimui.

### Laikas, praleistas įkopime:

Bendras kopimo laikas 13 val. Startas iš bazinės stovyklos 00.00., viršūnė pasiekta 8.30., atgal į stovyklą grįžome 13.00.

### Nakvynių skaičius, vietos ir sąlygos:

Viena nakvynė bazinėje stovykloje ne savo įrengtuose palapinėse.

### Meteorologinės sąlygos kopimo metu:

Meteorologinės sąlygos įkopimo metu buvo geros – saulėta, be kritulių. Kopiant į viršūnę pūtė nestiprus, bet šaltas vėjas.

## II. Maršruto aprašymas

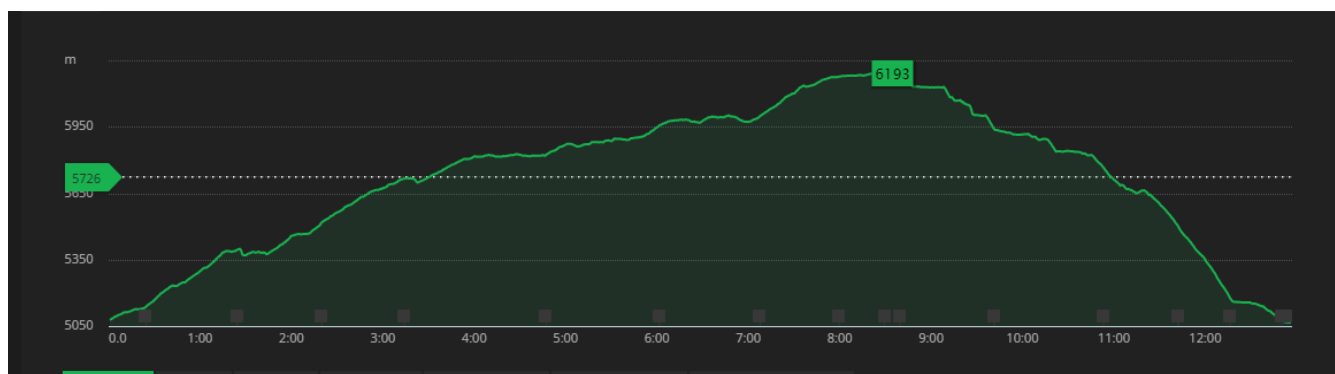
### Viršūnės nuotrauka su pažymėtu maršrutu:



Šaltinis: [http://www.movescount.com/moves/move223620624?](http://www.movescount.com/moves/move223620624?fbclid=IwAR3jKg4Hz1GGM4HuWOiTBAcEY17h7IpaYUcBXq6bsC5emlemtJfSOXKRf-s)

[fbclid=IwAR3jKg4Hz1GGM4HuWOiTBAcEY17h7IpaYUcBXq6bsC5emlemtJfSOXKRf-s](http://www.movescount.com/moves/move223620624?fbclid=IwAR3jKg4Hz1GGM4HuWOiTBAcEY17h7IpaYUcBXq6bsC5emlemtJfSOXKRf-s)

### Maršruto profilio schema :



Kopimo į Island Peak grafikas/schema

## Techniškai sudėtingų atkarpų aprašymas ir nuotraukos:

AB (žiūrėti viršūnės su pažymėtu maršrutu nuotrauką) – stačia uolėta atkarpa (uolėtas kuluaras ir ketera). Apie 400 vertikalių m. ilgio. Stačiausios vietos 45-60°.



Lipimas link viršūnės uolėtą atkarpą (foto Gintaras Stokė. 2018 05 22)

Kopėčios per ledo plyšį, (C raidė viršūnės su pažymėtu maršrutu nuotraukoje ). Kopėčių tvirtinimo elementai blogai užfiksuoti, gavus didesnę apkrovą kai kurie tvirtinimo elementai išlenda.



Kopėčios per plyšį (foto Gintaras Stokė. 2018 05 22)



Kopėcios per plyšį (foto Donatas Trinkūnas. 2018 05 22)

Nuo D taško iki viršūnės yra kelios stačiausios maršruto vietos apie 60-80° po 100 vertikalių metrų. Tuose atkarpose įrengti virvių turėklai, kurie palengvina kopimą ir pagreitina nusileidimą. Naudojome žumarus (pakelimui) ir nusileidimo įrankius (reversas, pyrania). Virvės labai susidėvėjusios, tvirtinimo elementai kai kur blogai užfiksuoti.



Kopimas ledo sniego sieną (foto Gintaras Stokė. 2018 05 22)



Kopimas ledo sniego sieną (foto Gintaras Stokė. 2018 05 22)



Kopimas ledo sniego siena ir nusileidimo nuo viršūnės pradžia ( (foto Gintaras Stokė. 2018 05 22)

Iki bazinės stovyklos dalį reikalingo šturmui inventoriaus atnešė nešikai. Nakvynė bazinėje stovykloje ne savo įrengtuose palapinėse. Šturmo metų nuo bazinės stovyklos naudojomės kalnų gidų pagalba, inventorių ir kuprinės nešėmės patys.

**Dalyvių nuotraukos ir nuotrauka su dalyviais ant viršūnės arba maršruto pabaigoje:**



Island Peak viršūnėje 6189m. (foto Tadas Jeršovas. 2018 05 22)



Island Peak viršūnėje 6189m. (foto Tadas Jeršovas. 2018 05 22)



Nusileidimas prie bazinės stovyklos (foto Gintaras Stokė 2018 05 22)



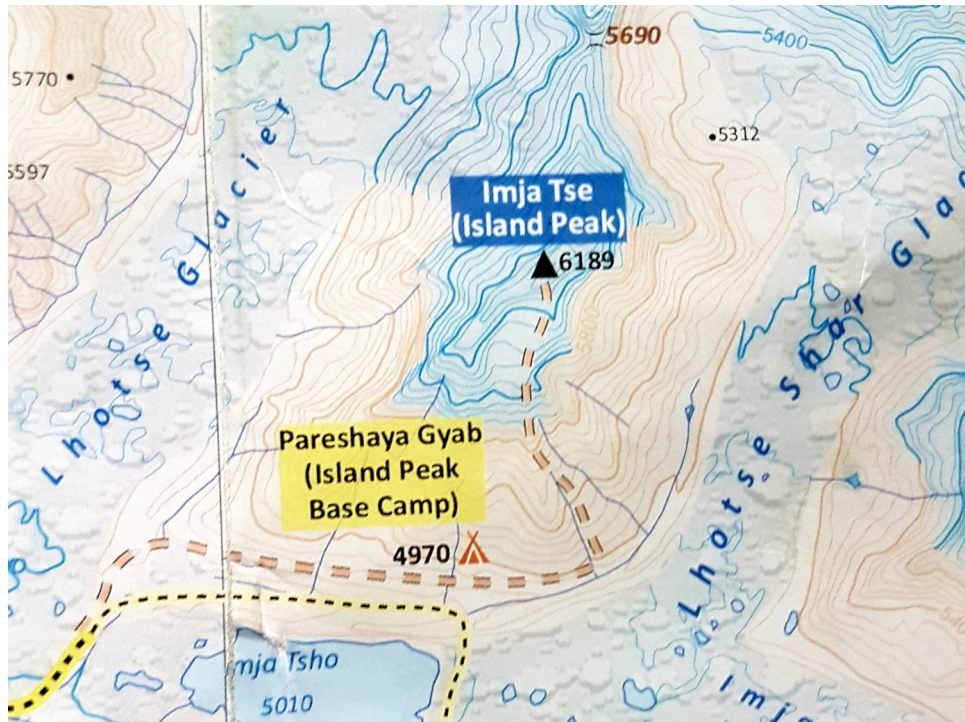
Nusileidimas prie bazinės stovyklos (foto Gintaras Stokė 2018 05 22)

### **Taktinių komandos veiksmų, aklimatizacinių ir treniruočių įkopimų aprašymas:**

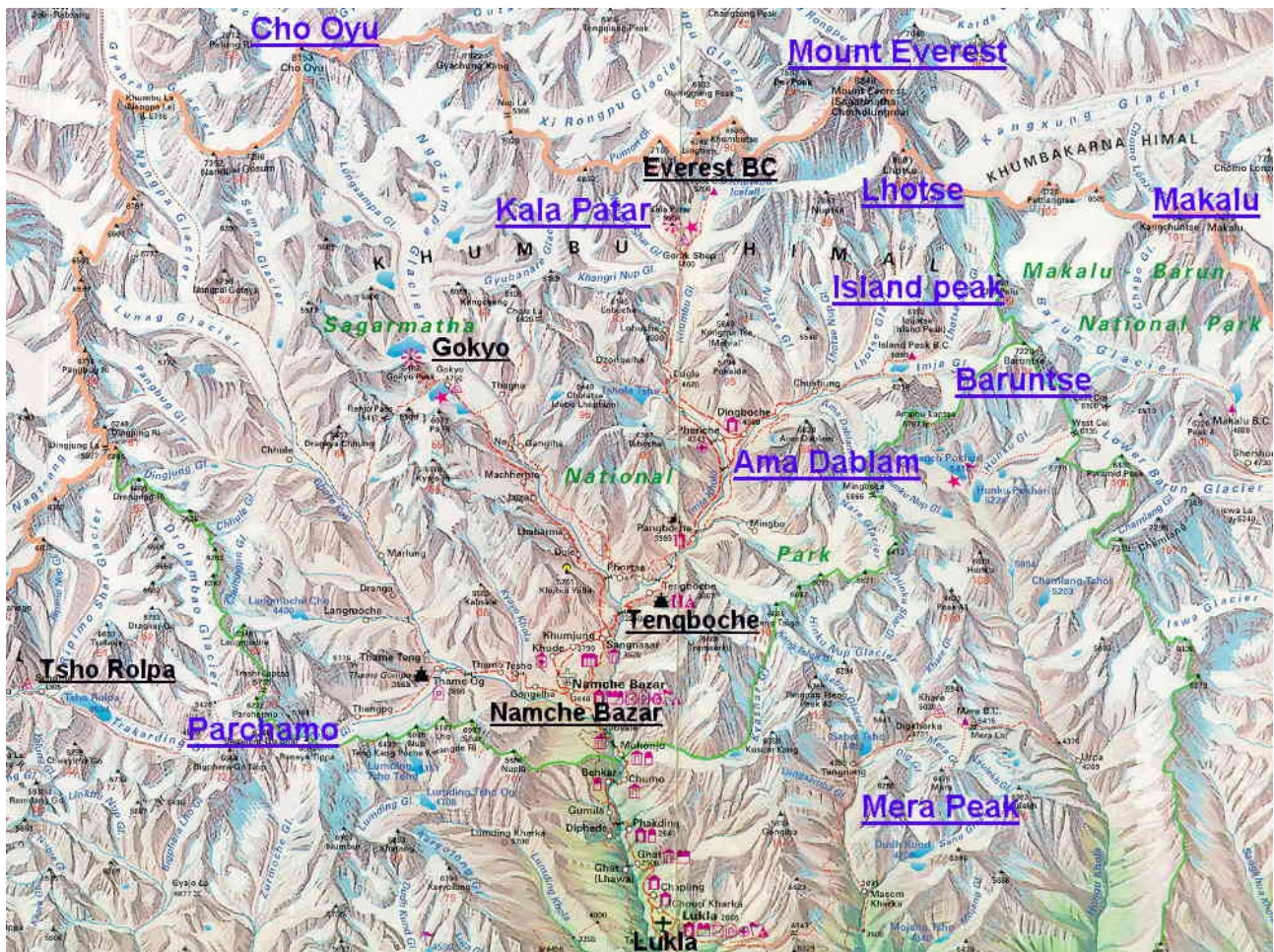
Atvykę į Himaljus pirma nakvynė buvo gegužės 13 dieną. Phakding kaimelyje (2610 m.). Aklimatizacijos tikslais praėjome 9 dienų kalnų žygį, kuriuo metu įveikėme Renjo La perėją (5360m.), Cho La perėją (5420m.), sukopėme į Gokyo Ri viršūnę (5360m.), Khunde peak (4200 m.). Šešta žygio diena po Renjo La perėjos įveikimo vienai dalyvei prasidėjo plaučių edema ir ji buvo skubos tvarka evakuota į Katmandu ligoninė. Kiti labai gerai aklimatizavomės, visi pripratome prie didelio aukščio.



## Kalnų rajono žemėlapis arba schema:



Šaltinis: Everest & Gokyo trekking map.



Šaltinis: [www.sponsortrek.nl/climbmap.jpg](http://www.sponsortrek.nl/climbmap.jpg)

## **Pastabos ir rekomendacijos planuojantiems kopti maršrutą ateityje.**

Maršrute apie 5600 m. aukštyje yra aikštelė šturminei stovyklai įrengti. Vandens šaltinių ten nėra. Mūsų grupė išėjo į šturmą iškart iš Bazinės stovyklos. Reikia atkreipti dėmesį į įrengtų konstrukcijų blogą būklę. Kopėčių tvirtinimo elementai blogai užfiksuoti, gavus didesnę apkrovą kai kurie tvirtinimo elementai išlenda. Įrengtų virvinių turėklų virvės labai susidėvėjusios, tvirtinimo elementai kai kur blogai užfiksuoti. Į bazinę stovyklą grįžome apie 13 val. pailsėjome apie 1 val. ir 16.30 atėjome į Chhukhung kaimą, kuri ir nakvojome.

---

Kontaktinė informacija:

Tatjana Kravčenko

el. paštas [tatjana@kravcenko.lt](mailto:tatjana@kravcenko.lt)

mob. tel. 869977493