

# LIETUVOS ALPINIZMO ČEMPIONATAS

## ĮKOPIMO ATASKAITA



Azorų salų ir Portugalijos „stogas“ – **Pico ugnikalnis 2351 m.** foto V. Bukausko (foto 1)



**Ugnikalnis Pico**, aukščiausias Azorų salų ir visos Portugalijos taškas, yra beveik 8,5 km aukščio kalnas, į kurį gali įkopti visi, neturintys galimybės pasiekti „pasaulio stogų“ Himalajuose. Pico aukštis nuo Atlanto paviršiaus yra **2351 m**, tačiau visas – net **8449 m**. Kalnas yra įrašytas į *Gineso* rekordų knygą kaip giliausiai po vandeniu (**6098 m.**) esantis kalnas pasaulyje. *2016 balandžio 27 d.* (foto 2).

**Piku ( Pico) 2351 m**

**2016 metai**

## Bendrieji duomenys

---

|                                  |   |
|----------------------------------|---|
| Įkopimo data:                    | <b>2016.04.27</b> vasaros sezonas   |
| Klasė:                           | <b>Techninė</b>   |
| Valstybė, kalnų rajonas:         | <b>Portugalija, Azorų salynas, Piku sala, veikiantis ugnikalnis Atlanto vandenyne, aukščiausias Portugalijos ir Piku salos taškas.</b>  |
| Viršūnės pavadinimas ir aukštis: | <b>Piku (<a href="#">portug.</a> <i>Ponta do Pico</i>) 2351m.</b>   |
| Dalyviai:                        | <p><b>Vytautas Bukauskas</b> <i>Shahshah 2940 m., Ostryj Tolbaček 3682 m, Ploskij Tolbaček 3085 m, Bezimianij 2885 m, Gamčen 2576 m, Tiatia 1819 m, Žima 1214 m, Kala Patthar 5644 m., Island Peak 6189 m, Kilimandžaras 5895 m., Suphanas 4058 m, Araratas 5137 m., Damavendas 5671 m, Apo 2954 m., Ras Dašenas 4600 m., Mayonas 2462 m, Stanley / Margarita 5109 m., Mt. Rinjani 3700 m., Pic Boby 2658 m., Fudzijama 3776 m., Toubkal 4167 m., Iztaccíhuatl 5230 m., Tajamulko 4219 m, Halasan 1950 m, Yushan 3952 m, Coma Pedrosa 2946 m, Aneto 3404 m., Mulhacen 3482 m., Kamerūnas 4095 m., Karthala 2361 m., Korab 2864 m, Deravica 2656 m, Teide 3718 m, Titlis 3236 m, Pico 2351 m, Carrauntoohil 1038 m., Ben Nevis 1344 m. Triglav2864 m., Olimpas ( Mitikas) 2919 m., Gerlochovskij štit 2655 m.</i></p> <p><b>Salomėja Jasinskaitė</b> <i>Elbrusas 5642 m., Kilimandžaras 5895 m., Suphanas 4058 m, Araratas 5137 m, Akonkagva 6962 m., Kosciuška 2228 m., Pic Boby 2658 m.,Toubkal 4167 m, Iztaccíhuatl 5230 m.,Pico de Orizaba 5700 m., Halasan 1950 m, Yushan 3952 m., Mulhacen 3482 m., Kamerūnas 4095 m., Korab 2864 m, Deravica 2656 m, Carrauntoohil 1038 m., Ben Nevis 1344 m., Titlis 3236 m,</i></p> <p><b>Kęstutis Sakalauskas</b> <i>Kilimandžaras 5895 m., Suphanas 4058 m, Araratas 5137 m, Damavendas 5671 m, Apo 2954 m., Ras Dašenas 4600 m., Toubkal 4167 m, Pic Boby 2658 m., Fudzijama 3776 m., Halasan 1950 m, Yushan 3952 m., Mulhacen 3482 m., Kamerūnas 4095 m.</i></p> <p><b>Rasa Sakalauskienė</b> <i>Kilimandžaras 5895 m., Suphanas 4058 m, Araratas 5137 m, Damavendas 5671 m, Apo 2954 m., Ras Dašenas 4600 m., Toubkal 4167 m, Pic Boby 2658 m., Fudzijama 3776 m., Halasan 1950 m, Yushan 3952 m., Mulhacen 3482 m., Kamerūnas 4095 m.</i></p> <p><b>Jonas Umbrasas</b> <i>Elbrus 5642 m., Energija 5105 m, Belucha 4506 m., G.Akstino 4345m., Kamerūnas 4095 m., Korab 2864 m, Deravica 2656 m, Carrauntoohil 1038 m., Ben Nevis 1344 m., Titlis 3236 m, Triglav 2864 m.,</i></p> <p><b>Andromeda Šilininkaitė</b> <i>Suphanas 4058, Araratas 5137 m, Pic Boby 2658 m., Korab 2864 m, Deravica 2656 m, Carrauntoohil 1038 m.,</i></p> |

**Aušra Šimaitienė** *Elbrus 5642 m., Kilimandžaras 5895 m. Triglavas 2864 m., Glittertindas 2465 m., Yushan 3952 m., Korab 2864 m., Deravica 2656 m.,*

**Jūtatė Liutkauskaitė** *Pic Boby 2658 m., Carrauntoohil 1038 m.,*

**Darius Vaitekenas** *Coma Pedrosa 2946 m, Pico de Aneto 3404 m., Titlis 3236 m, Carrauntoohil 1038 m., Ben Nevis 1344 m.*

**Jolanta Jucienė** – *pirmas kalnas*

**Danguolė Umbrasienė** – *pirmas kalnas*

## Maršruto informacija

---

Maršruto pavadinimas ir sudėtingumo kategorija:

**Madalena. I pagal tarptautinę UIAA skalę Difficulty: 5.1 (YDS), Difficulty: I+, Grade: III. orientaciniai 1A (rus.),**

**Pirma grupė iš Lietuvos !**

Pažymėti, jei maršrutas praliptas pirmą kartą!

Vertikalus aukščio skirtumas, maršruto ilgis ir bendras statusas:

- **maršruto pradžia - Cabeço das Cabras 1231 m (Visitor's center) 38°28'30.5"N 28°25'27.0"W (38°28'15"N 28°25'34"W)**

- **aukščių skirtumas 1120 m,**

- **maršruto ilgis apie km,**

- **maršruto bendras statusas apie 30°**

Atskirų techninių atkarpų ilgiai, charakteristika ir sudėtingumas:

- **vasarą – uolinis,**

- **žiemos periodu: uolinis, ledo, sniego.**

**Maršruto pradžia Cabeço das Cabras 1231 m (Visitor's center) (38°28'15"N 28°25'34"W).**

Ten yra ir nedidelė vulkanologijos ekspozicija.

Toliau takas per lavą iškart aukštyn. Maršruto pradžia žymi metalinis " paukštis ". Kelią žymi 45 baltai dažyti mediniai stulpai ( foto), vietomis yra išlikę ir seni gelžbetoniniai. Šviesūs stulpai padeda geriau orientuotis rūke. Bet kartais ir jų nesimato Atlanto rūke. Pasiėkus kraterį iš jo iškyla naujas vos 2000 m senumo pikas. Ten statu, apie 40°. Truputi rūksta iš plyšių. Viršūnę žymi betoninis stulpas.

Rekomenduotina kartu pateikti ir trumpą techniškai sudėtingų atkarpų aprašymą!

Maršruto būklės ir meteorologinių sąlygų aprašymas:

**Kopimo metu – sąlygos geros. Oras ramus, be kritulių, bet rūkas. Ties 1500 m jis lieka apačioje ir oras puikus. Saulė. Labai retai galima matyti visa kalną be dedesų.**

Nurodyti, jei maršrutas prastos būklės, klaidus, apledėjęs ir pan.

Maršrute esamos įrangos saugumui užtikrinti ar kopimui palengvinti aprašymas:

**Orientavinas tirštame rūke lengvina stulpai.**

Nurodyti, ar maršrute buvo panaudoti stacionarūs saugos taškai, ankstesnių kopėjų palikta įranga ir pan.

Laikas, praleistas įkopime:

**Balandžio 27 d. kopimas į viršūnę ir nusileidimas. Viskas užtruko 7.5 valandų Laikas praleistas įkopime:**

- **kopimas – 4 val. (kopimas pradėtas 08:00 val. ryte, įkopta 12:10 val.)**

- **nusileidimas – 3.5 val. nusileista 18:00 val.)**

Taip pat nurodyti šias laiko atžymas: startas iš bazinės stovyklos, maršruto pradžia, viršūnė arba maršruto pabaiga, grįžimas į bazinę stovyklą!

Nakvynių skaičius, vietos ir sąlygos:

**Kalną galima įkopti ir nusileisti per dieną. Bet kai geras oras, kai kas kopio vakare, palydi saulę, nakvoja senajame krateryje, ryte kopio į viršūnę pasitikti saulės. Romantiška ☺**  
Jei kopinama su nakvynėmis.

Pagalba iš šalies:

**Gidas.**

## Įkopimo eiga

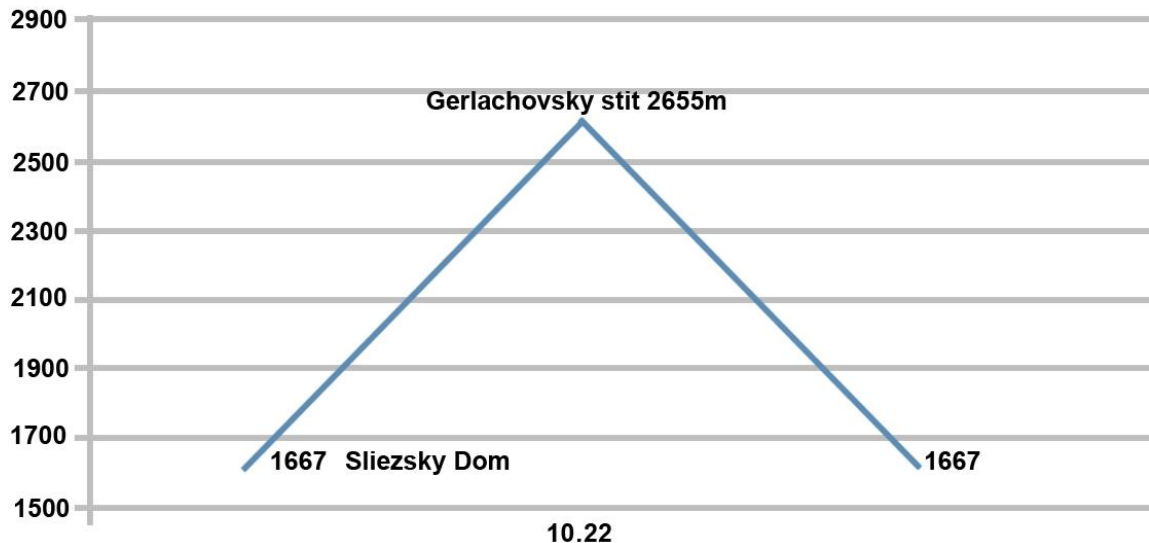
---

Aklimatizacija ir/arba treniruočių įkopimai:

Įkopimo eiga:

| Data       | Atkarpa  | Metereologinės sąlygos, pastabos   |
|------------|--|--|
| 04.27.2016 | <b>Madalena</b> – 17 km, 20 min - startas <b>Cabeço das Cabras 1231 m</b> (Visitor's center) – 4 val - <b>Pico 2351 m.</b> – 3.5 val - Cabeço das Cabras 1231 m ( <b>Visitor's center</b> ) - Madalena | Geros. Ryte rūkas. Po to saulė. Oro temperatūra viršūnėje apie <b>+12 C.</b> |

Įkopimo aukščio grafikas:



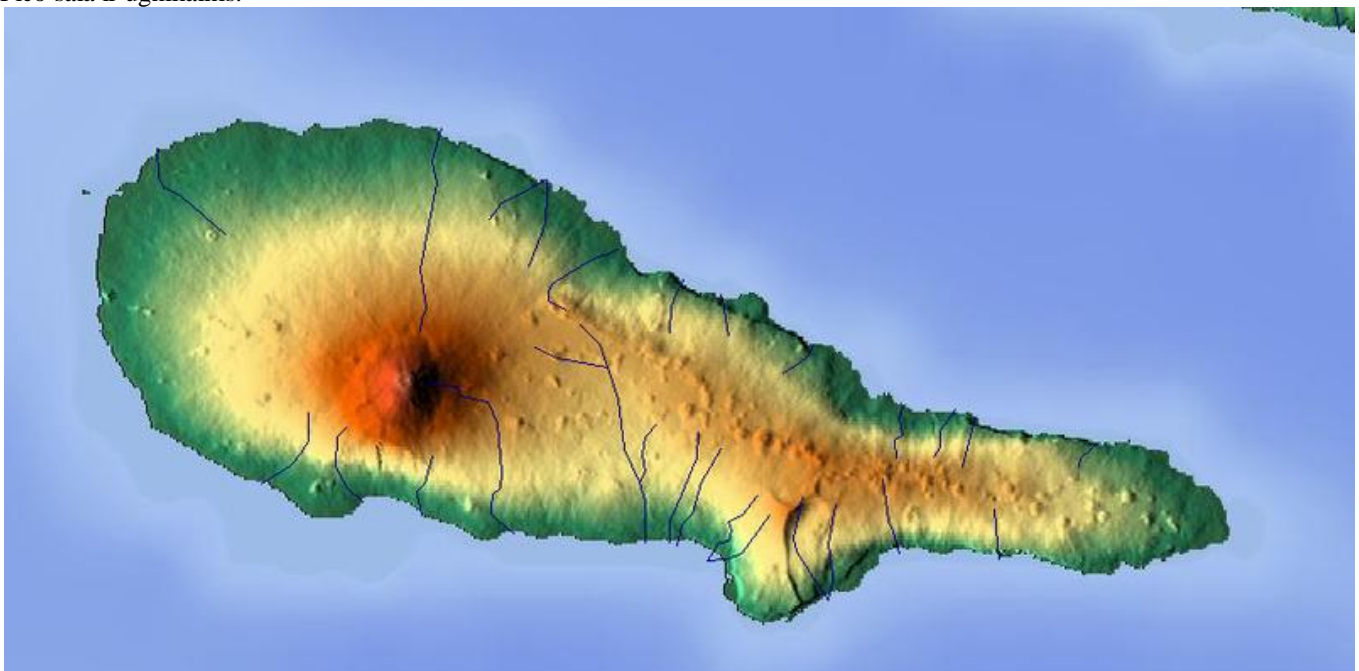


# Nuotraukos ir schemos

Kalną rajono žemėlapis (šaltinis: internetas)



Pico sala ir ugnikalnis.





Viršūnės nuotrauka su pažymėtu maršrutu.



Maršrutas pažymėtas **raudonai**. foto V. Bukausko (foto 3-4)





**Maršruto profilio schema ir maršruto schema UIAA simboliais šaltinis:**

**Techniškai sudėtingų atkarpų nuotraukos** Pateikti bent kelias nuotraukas!



Kelią žymi 45 baltai dažyti mediniai stulpai ( foto), vietomis yra išlikę ir seni gelžbetoniniai. Šviesūs stulpai padeda geriau orientuotis rūke. Bet kartais ir jų nesimato Atlanto rūke. foto V. Bukausko ir R. Sakalauskiėnės (foto 3-4)



Pasiekus kraterį iš jo iškyla naujas vos 2000 m senumo pikas. Ten statu, apie 40°. Truputi rūksta iš plyšių. Viršūnę žymi betoninis stulpas. foto V. Bukausko (foto 5)





Azoruose orai labai permainingi. Pasižiūrėti prognozę. Žiemą ir pavasarį ( net balandžio mėn) įmanomas sniegas. Tada reikės “kačių”, apraišų ir virvės. Kitaip nepasieksite pačio viršaus, nes ten labai stačios uolos. Prieš mus kopusi grupė išėjo per anksti ryte ir viršūnėje uolos buvo dar aplediję. Nebūtų padėję ir “katės”. Ledas per plonas. Reikėjo palaukti saulės. foto V. Bukausko (foto 6-7)



Truputi rūksta iš plyšių.





**Lavos laukai.** Jais leistis sunkiau, nei kilti. foto V. Bukausko (foto 8-12)



## Nuotrauka su dalyviais ant viršūnės arba maršruto pabaigoje

Rekomenduojama pateikti ir dalyvių nuotraukas!



Pasiekus kraterį iš jo iškyla naujas pikas. Viršūnę žymi betoninis stulpas. foto V. Bukausko (foto 13-14)



Lietuvos trispalvė **Piku (Pico) 2351 m** viršūnėje. 2016 m. balandžio 26 dieną, 11:00. foto V. Bukausko (foto 15)





Maršruto pradžia **Cabeço das Cabras 1231 m (Visitor's center) 38°28'14.3"N 28°25'35.3"W** Ten yra ir nedidelė vulkanologijos ekspozicija. Toliau takas per lavą iškart aukštyn. Maršruto pradžia žymi metalinis "paukštis".



Azorų salose retai būna oras, kad galima būtų matyti visą ugnikalnį.



# Pastabos

---

Pastabos neprivalomos! Pastabų turinį renkasi ataskaitos autorius pagal aplinkybes!

## Aklimatizacija ir treniruočių įkopimai

Aklimatizacijai ir treniruotėms:

Titlis 3238 m. ( Šveicarijos Alpės), Zugspitze 2962 m (Vokietijos Alpės).



Titlis 3238 m. ( Šveicarijos Alpės)



Zugspitze 2962 m ( Vokietijos Alpės)



## Maršruto saugumas

Maršrutas normaliomis sąlygomis yra saugus kopti. Tačiau Azoruose orai labai permainingi. Būna tiršti rūkai ir stiprūs lietūs. Žiemą ir pavasarį ( net balandžio mėn) įmanomas sniegas.

## Įkopimo taktika, panaudota įranga ir kopimo technika

Kalną galima įkopti ir nusileisti per dieną. Bet kai geras oras, galima nakvoja kraterijoje, ryte kopia į viršūnę. Reikia lazdu ypač leidžiantis. Jeigu bus ledas ir sniegas reikės "kačių", apraišų ir virvės.

## Rekomendacijos

Azoruose orai labai permainingi. Pasižiūreti prognozę. Žiemą ir pavasarį ( net balandžio mėn) įmanomas sniegas. Tada reikės "kačių", apraišų ir virvės. Kitaip nepasieksite pačio viršaus, nes ten labai stačios uolos. Prieš mus kopusi grupė išėjo per anksti ryte ir viršūnėje uolos buvo dar aplediję. Nebūtu padėję ir "katės". Ledas per plonas. Reikėjo palaukti saulės.




## Kontaktinė informacija Vytautas Bukauskas

El. paštas: [bukauskasv@yahoo.com](mailto:bukauskasv@yahoo.com)  
Mob. tel. 8-687-33303



*„Ir gyvenimas praeis taip,  
kaip praplaukė Azorų salos.“*

*( V.Majakovskis, Smulki filosofija giliose vietose, 1925)*



# Pico Mountain

Azores Natural Parks

Certificado | Certificate

Nome | Name Vytautas Bukauskas

Subiu à Montanha do Pico, no dia | Climbed the Pico Mountain, on 27-04-2016



Parque Natural do Pico | Pico Natural Park