

LIETUVOS ALPINIZMO ČEMPIONATAS

ĮKOPIMO ATASKAITA



TETNULDI, 4858 m

Klasikinis, Pietvakarine ketera, 2B (RUS)

2016 metai

Bendrieji duomenys

Įkopimo data:	2016-08-01
Klasė:	Techninė
Valstybė, kalnų rajonas:	Gruzija, Svanetija, Bezengi masyvas.
Viršūnės pavadinimas ir aukštis:	Tetnuldi, 4858 m
Dalyviai:	<u>Darius Gelažius</u> (Elbrusas 5642, Čiurlionis 5794m, Akstinas 4250m, Kazbekas 5047m) <u>Saulius Orla</u> (Darius ir Girėnas 5998, Donelaitis 5839m, Čiurlionis 5794m, Akstinas 4250m, Kazbekas 5047m) <u>Sigitas Burnickas</u> (Kazbekas 5047m)

Maršruto informacija

Maršruto pavadinimas ir sudėtingumo kategorija:	Pietvakarine ketera, 2B (RUS)
Vertikalus aukščio skirtumas, maršruto ilgis ir bendras statusas:	~2180m, ~26km, įkopimo dieną ~30°-70°.
Atskirų techninių atkarpų ilgiai, charakteristika ir sudėtingumas:	<p>Starto vieta: 2680m aukštyje nuo slidinėjimo trasų aptarnavimo žvyrkelio.</p> <p>Prisitraukimas 1a diena: gyvulių takais žoliniais šlaitais iki stambių akmenų morenos. Takas nežymėtas, bet iki morenos neklaidu. Užėjus ant morenos, jokių maršruto požymių nelieta, turų nėra. Dienos pakilimo aukštis 420m, altitudė 3100m, atstumas 8,13km, Trukmė 7:10h.</p> <p>Prisitraukimas 2a diena: Snieguotu plačiu kuluaru, po to uoėtu šlaitu kylame iki "Nageb" perėjos 3700m, už perėjos susirišame į ryšį ir toliau judame ledynu iki nakvynės vietos alt.4050m, nedaėjus "Peties". Dienos pakilimo aukštis 950m, atstumas 3,52km, trukmė 8h.</p> <p>Įkopimas 3 diena: Ryšyje prieš užlipant ant „peties“ perlipome bergšrunda, nuo „peties“ užlipome ant keteros, keteros pradžia uolinė, ~30° ir statėja. Toliau ketera snieginė kieto firno, vienoje vietoje apie 50m ledo. Statusas vienoje vietoje iki ~70°.Dienos pakilimo aukštis 808m, nusileidimo aukštis 808m, Atstumas pirmyn-atgal 4,64km, trukmė 13:15h.</p> <p>Nusileidimas 4a diena:Gryžome pakilimo keliu iki pradžios taško. Dienos nusileidimo aukštis 1370m, atstumas 9,9km, trukmė 6h.</p>

Maršruto būklės ir meteorologinių sąlygų aprašymas:

Maršruto apačioje, tik užlipus ant stambių akmenų morenos, nėra turų, tako nesimato, todėl sunku suprasti, kur pradėti pakilimą. Mes pirmos dienos pabaigoje suklydome ir per anksti pasukome kairėn į viršų. Kol supratome klaidą užlipome bereikalingus 270m į viršų ir pirmyn-atgal sugaišome 2 valandas. Reikia nuožulnia stambių akmenų morena slėnio apačia kairiu pakraščiu eiti iki pat galo. Tik priėjus visai arti galo atsiveria į kairę kylantis platus sniego kuluaras, kuriuo užlipama iki perėjos 3370m. Nuo perėjos 3370m dešinėn lipama stačiai iki „Nageb“ perėjos 3700m. Nuo „Nageb“ perėjos visas likęs maršrutas logiškas ir aiškiai matomas.

Sudėtingiausia vieta – bergšrundo įveikimas prieš „Petį“ Nusileidimui į bergšrundą įrengėme stotį iš 2 ledsriegių ir palikom virvę turėklui, kad grįžtant negaišti laiko pakilimui ant bergšrundo krašto.

Meteorologinės sąlygos: įprastai šioms vietoms rytai giedri, apie vidurdienį kaupasi debesys. Vėjas silpnas, arba visai nebuvo. Krituliai:

1a diena: be kritulių

2a diena: nuo vidurdienio permainingai debesuota, snyguriuoja, prisnigo apie 10cm, vakare giedra. Temperatūra diena vos teigiama. Naktį neigiama. Paryčiais išmatuota -5°C.

3a diena įkopimo: iki vidurdienio giedra, prieš vidurdienį pradeda rinktis debesys, nusileidžiant ant viršūnės pakibo debesys, sniego kruopos užpylė pėdas ir sukūrė statinį krūvį. Visi metaliniai daiktai pradėjo zvimbti ir „kirsti per nagus“, Sigitas visas zvimbė kartu su jais. Garsas, kaip transformatoriaus zvimbimas. Pradėjo aplin žaibuoti. Nusileidome apie 5m žemiau keteros ir tupėjome. Po kiekvieno žaibo zvimbimas apimdavo, trumpai galėjome judėti žemyn iki sekančio „zvimbimo“. Po valandos debesys pasislinko į šoną ir galėjome judėti žemyn be kliūčių. Dienos pabaigoje pragiedrėjo. Vėjas silpnas.

4a diena giedra, be kritulių ir vėjo. (ant viršūnės prieš vidurdienį vėl pakibo debesys.)

Prieš kelionę skaitėme rekomendacijas, kad viršūnę reikia pasiekti kuo anksčiau būtent dėl pastovaus debesuotumo ciklo.

Maršrute esamos įrangos saugumui užtikrinti ar kopimui palengvinti aprašymas:

Maršrute nėra stacionarių saugos taškų, ankstesnių kopėjų paliktos saugos įrangos nematėme.

Laikas, praleistas įkopime:

1 diena 2016-07-30 prisitraukimo trukmė 7:10h

2 diena 2016-07-31 prisitraukimo trukmė 8h

3 diena 2016-08-01 įkopimas:

1. Pradžia nuo palapinės 5:40

Prie bergšrundo 6:20

Pajudėjom nuo bergšrundo 8:20 (sugaišome 2h)

2. Įkopta į viršūnę 12:55

3. Grįžta prie palapinės 18:55

Viso sugaišta **nuo palapinės iki viršūnės 7:15h**

Viršūnėje užtrukom 0:30h

Viso sugaišta **nuo viršūnės iki palapinės 5:30h**

Sugaišta **iš viso 13:15h**
4 diena 2016-08-02 nusileidimas 6h
Iš viso maršrute sugaišta 34:25h

Nakvynių skaičius, vietos ir sąlygos:

Nakvynių skaičius 3.
1 nakvynė 3100m aukštyje ant morenos radome išlygintą palapinei aikštelę. Yra dar kelios vietos palapinėms. Vandens nėra, naudojom atsineštą iš žemiau ir tirpdėme sniegą. Pakeliui aukštyn matėme daugiau išvalytų vietų palapinėms:
-ant perėjos 3370 2-3 vietos. Yra tekančio vandens.
-ant „Nageb“ perėjos 3700m yra daug išvalytų vietų palapinėms. Čia žemiausia šturminė stovyklavietė. Vanduo, esant teigiamai temperatūrai, teka ledyno paviršiumi, esant neigiamai temperatūrai tirpdomas sniegas.
-„Moldaviškos nakvynės“ ~3900m – kelios išvalytos nuo akmenų vietos palapinėms. Tai aukščiausia vieta, kur įmanoma nakvoti ne ant sniego.
2(šturminė) ir 3 nakvynė 4050m ant ledyno. Saugi vieta ant ledo plynaukštės, vadinamos „pagalve“, nepasiekiamas lavinoms.
Prieš kelionę planavom 2-ą nakvynę ant „Peties“ 4250m, tačiau pasiekę 4050m radome kolegų iš Ukrainos įkurtą stovyklą. Net tualetas iškastas jau buvo. Nusprendėme pasinaudoti šiais patogumais ir įsikūrėme šalia.

Pagalba iš šalies:

Naudojome iki mūsų ant morenos išlygintą vietą palapinei stovyklavietėje 3100m ir kolegų ukrainiečių iškastu tualetu stovykloje ant ledyno 3050m aukštyje.

Įkopimo eiga

Aklimatizacija ir/arba treniruočių įkopimai:

Aklimatizavonės, 2016-07-24 įkoptami į „Kazbeką“ 5047m Algimanto Jucevičiaus organizuotos turiodos, skirtos paminėti Lietuvos ir Gruzijos diplomatinių santykių 521-ąs metines, sudėtyje.

Įkopimo eiga:

Data
2016-07-30

Atkarpa
Prisitraukimas 1-a diena

Metereologinės sąlygos, pastabos

Be kritulių, iki vidurdienio giedra, po vidurdienio nepastoviai debesuota. Vėjas silpnas arba visai be vėjo. Starto vieta: 2680m aukštyje nuo slidinėjimo trasų aptarnavimo žvyrkelio. Gyvulių takais žoliniais šlaitais traversavome iki stambių akmenų morenos. Takas nežymėtas, bet iki morenos neklaidu. Užėjus ant morenos, jokių maršruto požymių neliaka, turų nėra. Pirmos dienos pabaigoje suklydome ir per anksti pasukome kairėn į viršų. Kol supratome klaidą užlipome bereikalingus 270m į viršų ir pirmyn-atgal sugaišome 2 valandas. 3100m aukštyje ant morenos radome išlygintą palapinei aikštelę ir apsinakvojom. Yra dar kelios vietos palapinėms. Vandens nėra, naudojom atsineštą iš žemiau ir tirpdėme sniegą. Norint stovyklauti su vandeniu, reikia stoti žemiau,

ant žolės, arba lipti ant perėjos 3370m.

2016-07-31 Prisitraukimas 2-a diena

Iki vidurdienio giedra nuo vidurdienio permainingai debesuota, snyguriuoja, prisnigo apie 10cm., vakare giedra. Temperatūra diena vos teigiama. Naktį neigiama. Vėjas silpnas arba visai be vėjo. Einame nuožulnia stambių akmenų morena slėnio apačia kairiu pakraščiu iki pat galo. Tik priėjus visai arti galo atsiveria į kairę kylantis platus sniego kuluaras, kuriuo užlipama iki perėjos 3370m. Nuo perėjos 3370m dešinėn lipama stačiai iki „Nageb“ perėjos 3700m, už perėjos susirišame į ryšį ir toliau judame ledynu iki nakvynės vietos 4050m, nedaėjus „Peties“ 4250m. Prieš kelionę planavom 2-ą nakvynę ant „Peties“ 4250m, tačiau pasiekę 4050m radome kolegų iš Ukrainos įkurtą stovyklą. Net tualetas iškastas jau buvo. Nusprendėme pasinaudoti šiais patogumais ir įsikūrėme šalia.

2016-08-01 Įkopimas

Prieš kelionę skaitėme rekomendacijas, kad viršūnę reikia pasiekti kuo anksčiau būtent dėl to, kad apie vidurdienį atsiranda debesuotumas. Rekomendacijos pasitvirtina.

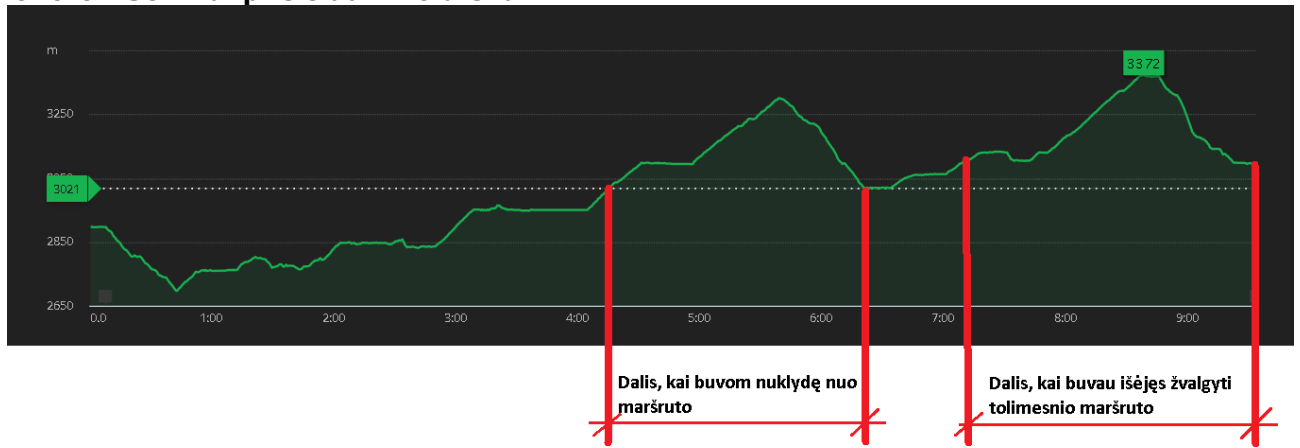
Iki vidurdienio giedra. Nuo palapinės pajudėjom ryšyje, prieš užlipant ant peties reikėjo perlipti bergšrundą. Ledo ledsriegiams įsukt radome apie 30cm gylyje. Įrengėme stoj iš 2 ledsriegių. Nusileidimui į bergšrundą pakabinome virvę. Virvė ukrainiečių. Jie pavijo mus prie bergšrundo 4-iais ryšiais. Vieną ryšį išskirstė prie kitų ryšių virvių. Tokiu būdu viena virvė liko laisva ir mes ją galėjome palikti, kad grįžtant būtų paprasčiau išlipti ant bergšrundo krašto. Į priekį praleidom rįšį su Svanetu gidu Idris Khergiani, kuris vedė porą rusiškai kalbančių izraeliečių ir porą ukrainiečių iš išardyto ryšio. Nuo peties užlipome ant keteros, keteros pradžia uolinė, ~30° ir statėja. Toliau ketera snieginė kieto firno, vienoje vietoje apie 50m ledo. Statusas iki ~70° Judame labai lėtai, nes priekyje einančiame ryšyje porai izraeliečių dėl nepakankamos aklimatizacijos sunku. Nelenkiam. Prieš vidurdieni pradeda rinktis debesys. nusileidžiant ant viršūnės pakibo debesis, sniego kruopos užpylė pėdas ir sukūrė statinį krūvį. Visi metaliniai daiktai pradėjo zvimbti ir „kirsti per nagus“, Sigitas zvimbė visas kartu su jais. Garsas, kaip transformatoriaus zvimbimas. Pradėjo aplink žaibuoti. Nusileidome apie 5m žemiau keteros ir tupėjome. Po kiekvieno žaibo zvimbimas aprimdavo, trumpai galėjome judėti žemyn iki sekančio „zvimbimo“. Po valandos debesis pasislinko į šoną ir galėjome judėti žemyn be kliūčių. Dienos pabaigoje pragiedrėjo. Vėjas silpnas. Nakvojome šturminėj stovykloj.

2016-08-02 Nusileidimas

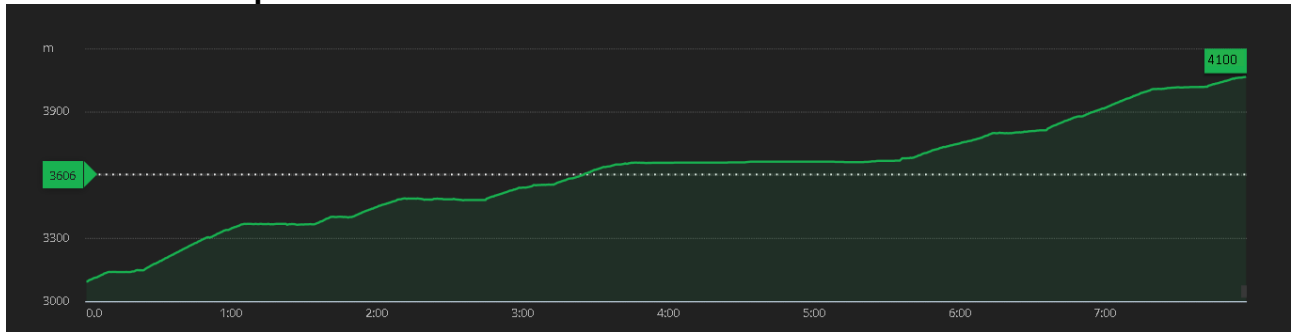
Diena giedra, be kritulių ir vėjo. (ant viršūnės prieš vidurdienį vėl pakibo debesis.) Nusileidžame beveik tuo pat keliu, kaip ir atėjome.

Įkopimo aukščio grafikai:

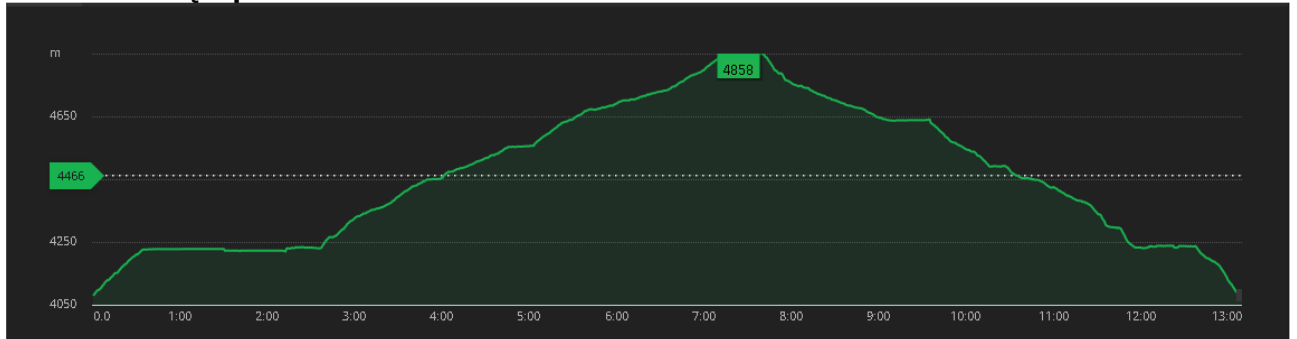
(Šaltinis www.movescount.com, duomenys iš laikrodžio Suunto Ambit3 Peak, sudarė Darius Gelažius)
2016-07-30 1-a. prisitraukimo diena



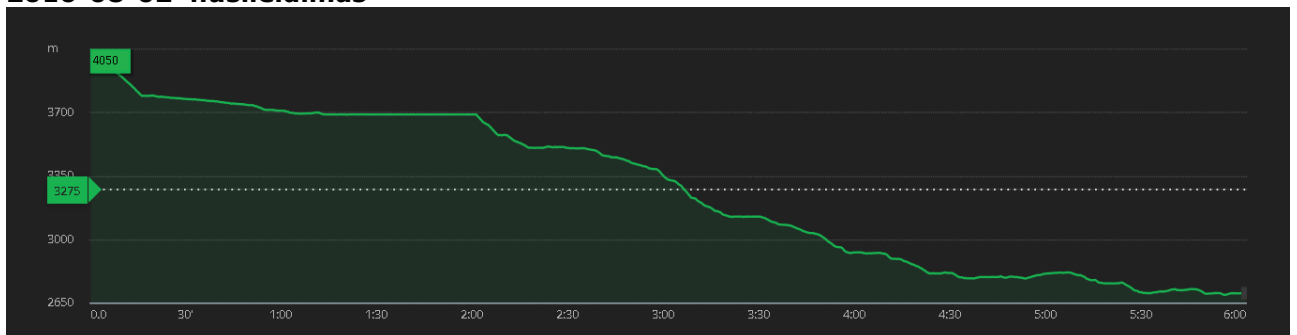
2016-07-31 2-a. prisitraukimo diena



2016-08-01 įkopimas



2016-08-02 nusileidimas



Nuotraukos ir schemas

Kalnų rajono žemėlapis

(šaltinis: <http://www.pizzatravel.com.ua>)



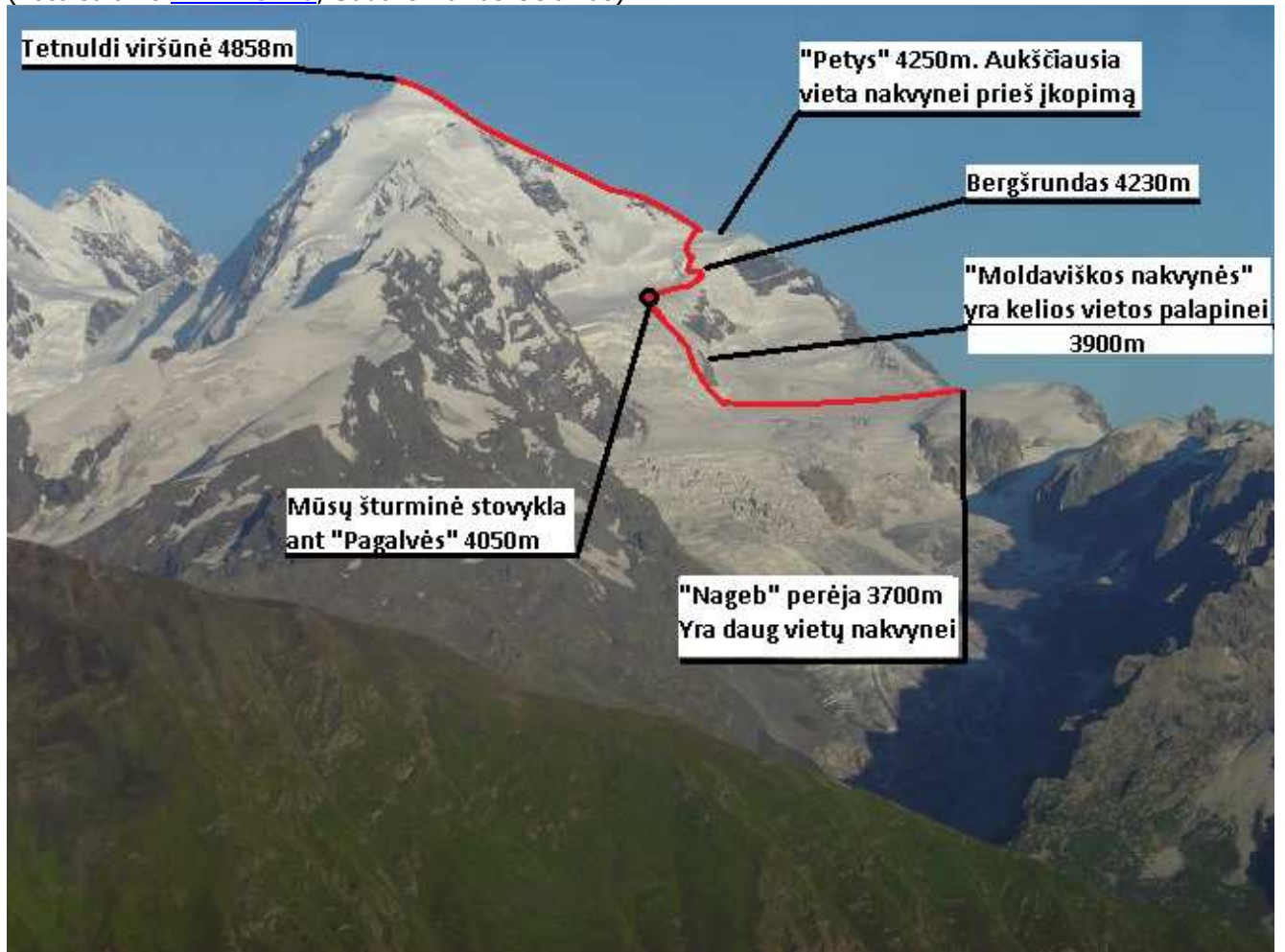
Maršruto schema

(šaltinis: WWW.movescount.com , sudarė Darius Gelazius)



Viršūnės arba sienos nuotrauka su pažymėtu maršrutu

(Foto šaltinis www.risk.ru, Sudarė Darius Gelažius)



Techniškai sudėtingų atkarpų nuotraukos

(foto Darius Gelažius, 2016-08-01; Saulius Orla leidžiasi į bergšrunda)



(foto Darius Gelažius, 2016-08-01; Bergšrundas (grįžtant))



(foto Darius Gelažius, 2016-08-01; Bergšrundas (grįžtant))



(foto Darius Gelažius, 2016-08-01; Saulius Orla ir Sigitas Burnickas ką tik įveikė siaurą keterą)



(foto Darius Gelažius, 2016-08-01; Judame ketera)



(fotografas Darius Gelažius, 2016-08-01; Judame ketera)



(fotografas Darius Gelažius, 2016-08-01; Judame ketera)



(fotografas Darius Gelažius, 2016-08-01; Bergšrundo vaizdas nuo palapinės)



(fotografas Darius Gelažius, 2016-08-02; Vaizdas iš palapinės į vakarus. Tolumoje matosi Ušba ir Elbrusas, pirmam plane ukrainiečių inventorius)



Nuotrauka su dalyviais ant viršūnės

(fotografavo kažkas iš ukrainiečių, data: 2016-08-01 nuoraukoje iš kairės į dešinę Darius Gelažius, Sigitas Burnickas, Saulius Orla)



Pastabos

Įkopimo taktika, panaudota įranga ir kopimo technika

Įkopimo metu ketera judėjom ryšyje vienu metu, saugos taškų neįrenginėjom, nes paviršiaus salygos buvo geros, firmas sušalęs ir gerai laikė kates, stačiausiose vietose įsimušė pakopos. Ledo praktiškai nebuvo.

Rekomendacijos

Mobilus ryšys yra maršruto pradžios taške prie keltuvo stoties. Šturminėje stovyklavietėje yra ryšio požymiai, žinutę išsiųsti pavyko.

Nuorodos į videofailus:

1.Videofaias „Tetnuldi 2016 08 01“ autorius Darius Gelažius

<https://www.youtube.com/watch?v=JhWQldUsYYk&feature=youtu.be>

2.Videofailas automatiškai sukurtas svetainės www.movescount.com Duomenys iš laikrodžio Suunto Ambit3 Peak:

<https://www.youtube.com/watch?v=zGZFmix3y4Q>

Kontaktinė informacija

Darius Gelažius

El. paštas: dariusgelazius@gmail.com
Mob. tel. +370 698 48242

Saulius Orla

El. paštas: info@rastunamas.lt
Mob. tel. +370 687 48386

Sigitas Burnickas

El. paštas: assigitas13@gmail.com
Mob. tel. +370 682 38461