

LIETUVOS ALPINIZMO ČEMPIONATAS

ĮKOPIMO ATASKAITA



CHANELLE DU TACUL, 3561 m

Bonatti – Gallieni route, ED-

2015, Kaunas

Bendrieji duomenys

Įkopimo data:	2015.08.13
Klasė:	Techninė / uolinė
Valstybė, kalnų rajonas:	Alpės, Prancūzija
Viršūnės pavadinimas ir aukštis:	Chandelle du Tacul, 3561 m.
Dalyviai:	Vytautas Mažeika Vytautas Gudelis

Maršruto informacija

Maršruto pavadinimas ir sudėtingumo kategorija:	ED-, 7b/A0 (9- UIAA)
Vertikalus aukščio skirtumas, maršruto ilgis ir bendras statusas:	200 m.
Atskirų techninių atkarpų ilgiai, charakteristika ir sudėtingumas:	I – 5c (6 UIAA), 30 m. II – 6b (7 UIAA), 30 m. III – 5c (6 UIAA), 30 m. IV – 5a (5 UIAA), 30 m. V – 5a (5 UIAA)traversas, 30m. VI – 7b/A0 (9- UIAA), 30 m. VII – VIII – 5c (6 UIAA), 50 m.
Maršruto būklės ir meteorologinių sąlygų aprašymas:	Ryte – geros, +10 C, po pietų sustiprėjo vėjas, apsiniaukė, pradėjo lengvai snyguriuoti, +5 C
Maršrute esamos įrangos saugumui užtikrinti ar kopimui palengvinti aprašymas:	Prakaltos stotys, vietomis yra senų uolinių kablių, 7b virvėje uoliniai kabliai kas 1,5 m.
Laikas, praleistas įkopime:	6:30 – 9:30 Prisitraukimas 10:30 – 17:00 kopimas 17:00 – 18:00 nusileidimas 22:00 grįžome į stovyklą

Įkopimo eiga

Aklimatizacija ir/arba treniruočių įkopimai:

Aklimatizaciniai kopimai: 2015. 08.10 Brevent (2500 m.) 200 m. 6b+ sportiniu maršrutu;
2015.08.12 Aigulle du Midi (3842 m.) Baquet – Rebuffat (TD, 6a)

Įkopimo eiga:

Stovyklą įsirengėme ant ledyno Aigulle du Midi papėdėje, prie Refuge des Cosmiques. Link maršruto pajudėjome tarp 6:30 – 7:00. Maršruto papėdėje buvome apie 9:30.

Maršruto pradžios tašką nuo ledyno skyrė gana gilus ir platus plyšys ir stati uola dešinėje pusėje (1 pav.). Lipome uola.

Prie pirmos stoties yra saugi aikštelė, kurioje palikome ledkirčius, kates ir alpinistinius batus. Toliau kopėme su laipiojimo bateliais.

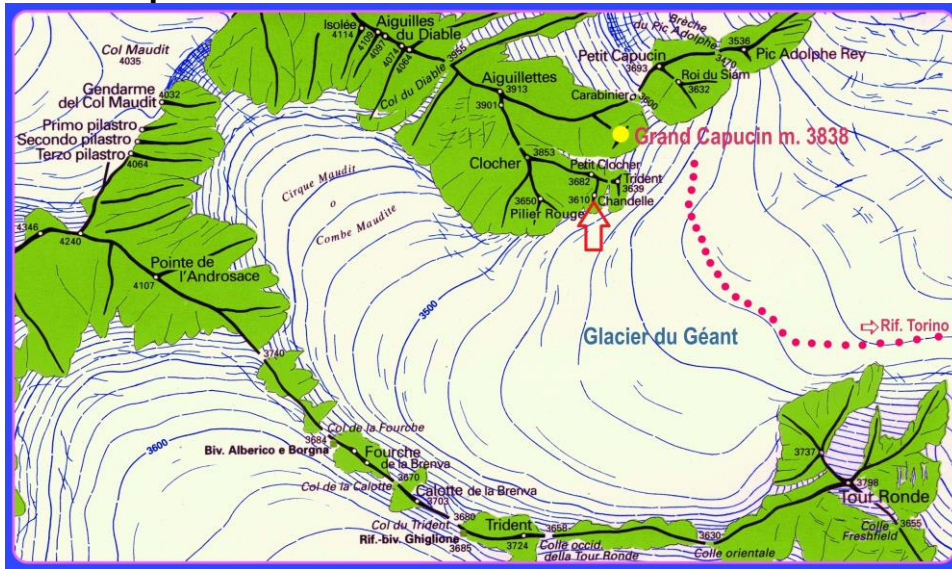
Pasirinkome lyderio pasikeitimo kiekvienoje virvėje taktiką. Lipome laisvu laipiojimu išskyrus VI virvę, kurią lipome aid climbing technika.

Data	Atkarpa	Metereologinės sąlygos, pastabos
2015.08.13	I	5c, lipimas teigiamu plyšiu; lyderis – V. Gudelis
	II	6b, vertikalus plyšys kampe tarp uolų (90°); lyderis – V. Mažeika
	III	5c, lipimas plyšiu; lyderis – V. Gudelis
	IV	5a, nesudėtinga atkarpa, daug gerų kybių; lyderis – V. Mažeika
	V	5a traversas, lentyna kojoms, tačiau rankoms nėra patikimų kybių; pradėjo blogėti oras, atšalo apsiniaukė, sustiprėjo vėjas; lyderis – V. Gudelis
	VI	7b/A0, neigiamas plyšys atviroje vietoje (15 m.) pereinant į teigiamą techniškai lengvesnę atkarpa. Lipome naudojant aid climbing techniką, naudojant savo įrengtus taškus ir maršrute paliktą įrangą; lyderis – V. Mažeika
	VII - VIII	5c, lipimas plyšiais, išnaudodami virvės ilgį ir gana mažą trintį sujungėme paskutines dvi virves į vieną; lyderis – V. Gudelis

Viršūnę pasiekėme apie 17 val. Leidomės Tabou maršrutu, kuris prasideda toje pačioje vietoje kaip ir Bonatti – Gallieni.

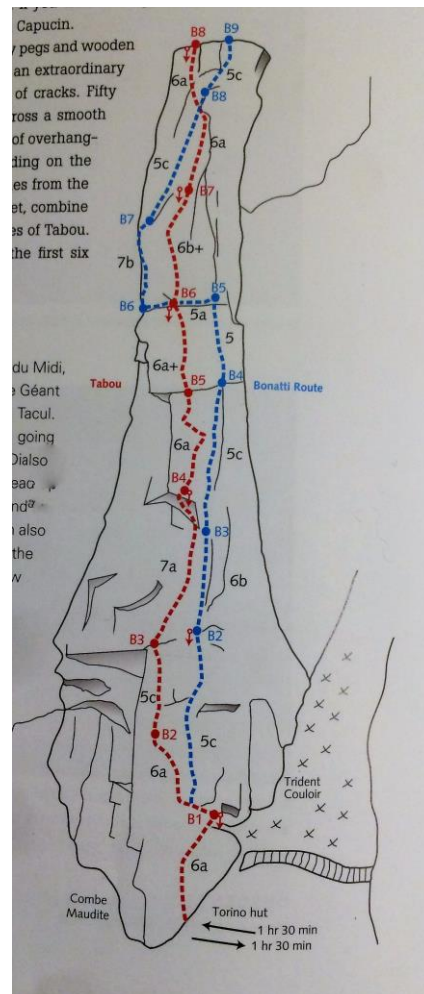

Nuotraukos ir schemas

Kalnų rajono žemėlapis



(šaltinis: www.summitpost.org)

Viršūnės arba sienos nuotrauka su pažymėtu maršrutu



(Philippe Batoux „Mont Blanc, The Finest Routes“)

Techniškai sudėtingų atkarpų nuotraukos



1 pav. Plyšys skiriantis ledyną nuo maršruto pradžios



2 pav. III virvė



3 pav. IV virvè



4 pav. Traversas



5 pav. VI virvė



6 pav. VII virvė



7 pav. Viršūnė



8 pav. Nusileidimas

Pastabos

Panaudota įranga

Įranga: virvės 2x60 7,7mm, Komplektas kaiščių, tricamų ir friendų, 10 atotampų, karabinai, kilpos + asmeninis inventoriųs.

Kontaktinė informacija

Vytautas Mažeika

El. paštas: v.mazeika@gmail.com
Mob. tel. 865244472

Vytautas Gudelis

El. paštas: vytautasgudelis@gmail.com
Mob. tel. 861437466