

LIETUVOS ALPINIZMO ČEMPIONATAS

ĮKOPIMO ATASKAITA



Teidė - trečias pagal aukštį vulkanas pasaulyje, jeigu skaičiuoti nuo jūros dugno. Jo bendras aukštis net **7500 m** ! *2015 lapkričio 27 d.* foto V. Bukausko (foto 1)



Teidė gali pretenduoti į aukščiausio Ispanijos kalno titulą. foto P. Bukauskienės (foto 2)
Jis nurungtų kontinentinėje Ispanijoje, Siera Nevados kalnuose esantį *Mulaseną* 3482 m.
Bet tik su išlyga. Kanarų salos politiškai priklauso Europai, bet geografiškai tai Afrika.

Teidė 3718 m

2016 metai

Bendrieji duomenys

Įkopimo data:	2015.11.27 žiemos sezonas
Klasė:	Techninė
Valstybė, kalnų rajonas:	Ispanija, Kanarų salos, Olimpo kalnagūbris.
Viršūnės pavadinimas ir aukštis:	Teidė 3718 m.
Dalyviai:	Vytautas Bukauskas <i>Shahshah 2940 m., Ostryj Tolbaček 3682 m, Ploskij Tolbaček 3085 m, Bezimianij 2885 m, Gamčen 2576 m, Tiatia 1819 m, Žima 1214 m, Kala Patthar 5644 m., Island Peak 6189 m, Kilimandžaras 5895 m., Suphanas 4058 m, Araratas 5137 m., Damavendas 5671 m, Apo 2954 m., Ras Dašenas 4600 m., Mayonas 2462 m, Stanley / Margarita 5109 m., Mt. Rinjani 3700 m., Pic Bobby 2658 m., Fudzijama 3776 m., Toubkal 4167 m., Iztaccíhuatl 5230 m., Tajumulko 4219 m, Halasan 1950 m, Yushan 3952 m, Coma Pedrosa 2946 m, Aneto 3404 m., Mulhacen 3482 m., Kamerūnas 4095 m., Karthala 2361 m., Korab 2864 m, Deravica 2656 m, Titlis 3236 m, Pico 2351 m, Triglav 2864 m, Gerlachovskij stit 2</i> Prakseda Bukauskienė <i>Shahshah 2940 m., Tiatia 1819 m, Araratas 5137 m., Damavendas 5671 m, Apo 2954 m., Mayonas 2462 m, Mt. Rinjani 3700 m., Toubkal 4167 m., Mulhacen 3482 m.</i> Mėta Melisa Bukauskaitė <i>Apo 2954 m., Toubkal 4167 m., Stromboli 924 m., Coma Pedrosa 2946 m, Mulhacen 3482 m., Hoverla 2080 m.</i>

Maršruto informacija

Maršruto pavadinimas ir sudėtingumo kategorija:	Telesforo Bravo , I pagal tarptautinę UIAA skalę Difficulty: 5.1 (YDS) , Difficulty: I+ , Grade: I . orientaciniai 1A (rus.) , Pažymėti, jei maršrutas praliptas pirmą kartą!
Vertikalus aukščio skirtumas, maršruto ilgis ir bendras statusas:	- maršruto pradžia Liegada Teleferico 3550 m - aukščių skirtumas 170 m , - maršruto ilgis apie 2 km , - maršruto bendras statusas 30°
Atskirų techninių atkarpų ilgiai, charakteristika ir sudėtingumas:	- vasarą – uolinis , - žiemos periodu: uolinis, sniego.
	Maršruto pradžia Liegada Teleferico 3550 m. Iki jo pakylame pakėlėju nuo Telefirico Del Teide 2356 m. Geriau pakėlėją užsisakyti iš anksto internetu. Reikia iš anksto internetu užsisakyti leidimą kopti į viršūnę, nes Teide viršūnė yra nacionaliniame parke, kuris priklauso UNESCO gamtos paveldui. Pirmyn/atgal 2 km apie 1:30 val. Aukščių skirtumas 170 m. Sudėtingumas vidutinis. Didžiausias sudėtingumas labai greitas aukščio pasikeitimas. Atvykus nuo jūros beveik 4 km. Nuo aukščiausiai esančios gyvenvietės Vilafor (1500 m)

bus +(-) 2200 m.

Rekomenduotina kartu pateikti ir trumpą techniškai sudėtingų atkarpų aprašymą!

Maršruto būklės ir metereologinių sąlygų aprašymas:

Kopimo metu–salygos geros, oras ramus, be kritulių.

Nurodyti, jei maršrutas prastos būklės, klaidus, apledėjęs ir pan.

Maršrute esamos įrangos saugumui užtikrinti ar kopimui palengvinti aprašymas:

Sutvarkytas akmeninis takas (foto).

Nurodyti, ar maršrute buvo panaudoti stacionarūs saugos taškai, ankstesnių kopėjų palikta įranga ir pan.

Laikas, praleistas įkopime:

Lapkričio 27 d. kopimas į viršūnę ir nusileidimas. Viskas užtruko 2,5 valandas. Iš Telefirico Del Teide 2356 m pakėlėju 8 min. iki viršutinės stoties Liegada Teleferico 3550 m. Pirmyn/atgal 2 km apie 1:30 val. iki viršūnės.

Laikas praleistas įkopime:

- kopimas–1,5 val. (kopimas pradėtas 09:30 val. ryte, įkopta 11:00 val.)
- nusileidimas – 30 min. nusileista 12:00 val.)

Jeigu nesinaudoti pakėlėju, tai kopimas prasidėtų nuo 2320 m.(+1500 m/-1500 m). Užtruktų apie 9 val.

Taip pat nurodyti šias laiko atžymas: startas iš bazinės stovyklos, maršruto pradžia, viršūnė arba maršruto pabaiga, grįžimas į bazinę stovyklą!

Nakvynių skaičius, vietos ir sąlygos:

Jei kopinama su nakvynėmis.

Pagalba iš šalies:

Gidas nebūtinas.

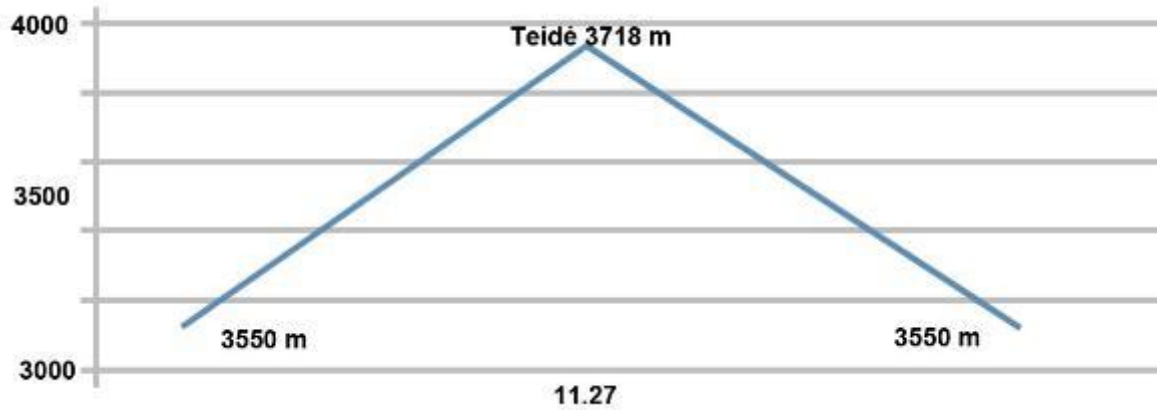
Įkopimo eiga

Aklimatizacija ir/arba treniruočių įkopimai:

Įkopimo eiga:

Data	Atkarpa	Metereologinės sąlygos, pastabos
27.11.2015	Telefirico Del Teide 2356 m - 8 min - Liegada Teleferico 3550 m –1,5 val. 1 km –Teidė 3718 m - Liegada Teleferico 3550 m - Telefirico Del Teide 2356 m	Geros. Giedra. Oro temperatūra viršūnėje apie - 2 C.

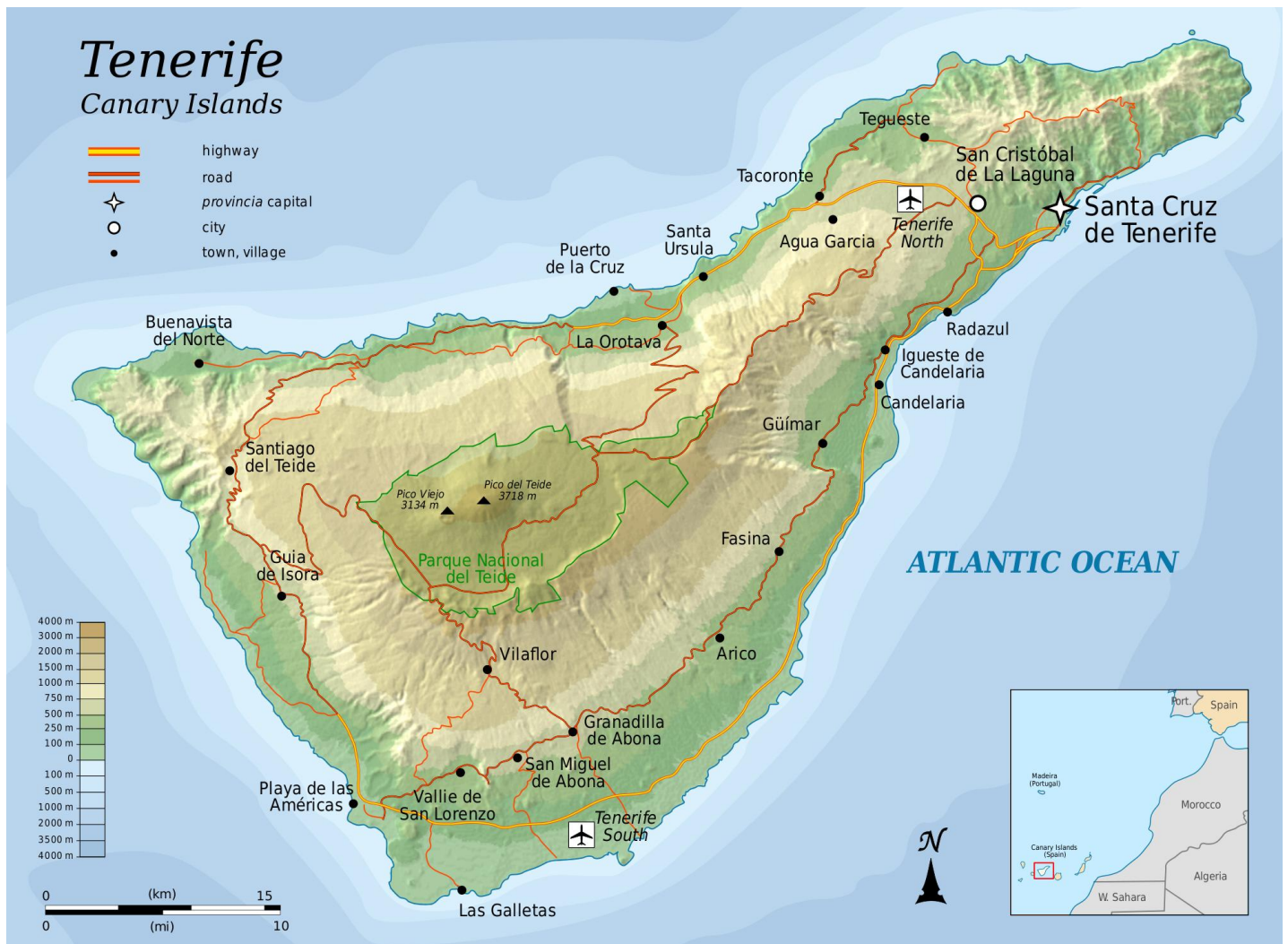
Įkopimo aukščio grafikas:




Pavyzdys. Naudoti pagal aplinkybes.

Nuotraukos ir schemos

Kalnų rajono žemėlapis (šaltinis: internetas)



Viršūnės nuotrauka su pažymėtu maršrutu.



Maršrutas pažymėtas **raudonai**. foto V. Bukausko (foto 3)



Techniškai sudėtingų atkarpų nuotraukos Pateikti bent kelias nuotraukas!



Jeigu pakylame pakėlėju nuo **Teleférico Del Teide 2356 m maršruto pradžia bus **Liegada Teleferico 3550 m**. Į viršūnę veda gerai sutvarkytas akmeninis takas, vadinamas **Telesforo Bravo**. Pirmyn/atgal **2 km** apie **1:30 val.** Aukščių skirtumas **170 m**.**

foto V. Bukausko (foto 4-6)



Didžiausias sudėtingumas labai greitas aukščio pasikeitimas. Atvykus nuo jūros beveik **4 km.**
Nuo aukščiausiai esančios gyvenvietės **Vilafor (1500 m)** bus **+(-) 2200 m.**
foto V. Bukausko (foto 7-9)

Nuotrauka su dalyviais ant viršūnės arba maršruto pabaigoje
Rekomenduojama pateikti ir dalyvių nuotraukas!



Lietuvos trispalvė ant aukščiausio Kanarų salų ir Ispanijos užjūrio teritorijos kalno ir trečio pagal aukštį vulkano pasaulyje, jeigu skaičiuoti nuo jūros dugno 7500 m !
Pirmasis Mėtos **7-tūkstantukas** ☺ *2015 m. lapkričio 27 diena, 11:00.* foto V. Bukausko (foto 10-12)



Pastabos

Pastabos neprivalomos! Pastabų turinį renkasi ataskaitos autorius pagal aplinkybes!

Pirmas žinomas įkopimas į kalną vyko 1582 m. [Edmund Scory](#).

1. Iš anksto internetu užsisakyti leidimą lipti į viršūnę konkrečiam dienai. Leidimų skaičius ribotas, nes tai **Nac. Parkas** ir **UNESCO gamtos saugomas paveldas**:

<https://www.reservasparquesnacionales.es/real/ParquesNac/usu/html/inicio-reserva-oapn.aspx?ii=6ENG&cen=2&act=%201>

The permits are free of charge, but only a limited number are available each day.

<https://www.reservasparquesnacionales.es/real/ParquesNac/usu/html/inicio-reserva-oapn.aspx?cen=2&act=+1>

2. Iš anksto internetu užsisakyti pakėlėją: https://www.telefericoteide.com/en/teide_cable_car



V. Bukausko (foto 13)

Pakėlėjas sutaupo +1500 m/-1500 m. ir kokias 6 val. „juodo“ kopimo, bet jį būtina iš anksto užsisakyti internetu: https://www.telefericoteide.com/en/teide_cable_car

Aklimatizacija ir treniruočių įkopimai

Aklimatizacijai ir treniruotėms įkopėme į: **Fudzijama 3718 m** (Japonija).



foto V. Bukausko (foto 14-15)



Maršruto saugumas

Maršrutas paruoštas saugiai kopti. Kai blogas oras arba seisminiai virpesiai ten neleidžia. Paskutinis aktyvumas buvo fiksuotas 2016 metais. Leidimas neperkeliamas. Mokslininkų nuomone kalnas kada nors nuslinks į Atlanto vandenyną. Bet tai gali būti ir rytoj, o gali ir po milijono metų ☺

Įkopimo taktika, panaudota įranga ir kopimo technika

Vienos dienos kopimas. Įrangos nereikia, nebent kopimo lazdos.

Rekomendacijos

Iš anksto susitvarkyti leidimus ir bilietus. Pakankamai dideli srautai, kad tikėtis tai gauti vietoje.

Kontaktinė informacija Vytautas Bukauskas

El. paštas: bukauskasv@yahoo.com
Mob. tel. 8-687-33303




foto P. Bukauskienės (foto 16)

Europos vasaros kalnų sezono uždarymui *Teidės ugnikalnis 3718m.* geras pasirinkimas. Kalnas priklauso ispanams, bet geografiškai tai Afrika. Turētu būti karšta, bet klimatas neįtikėtinai malonus tokiai platumai.

Teidė gali pretenduoti į aukščiausio Ispanijos kalno titulą. Jis nurungtų kontinentinėje Ispanijoje Siera Nevados kalnuose esantį *Mulaseną 3482 m*, bet tik su išlyga. Kanarų salos politiškai priklauso Europai, bet geografiškai yra ant Afrikos tektoninės plokštės. Teidė - trečias pagal aukštį vulkanas pasaulyje, jeigu skaičiuoti nuo jūros dugno. Jo bendras aukštis net **7500 m** !

Kelionei mums pakako ilgojo savaitgalio, kad nuo *“Europos Fudzijamos”* viršūnės pažvelgtume į jos kraterį ir į gretimą salas Atlanto vandenyne ir dar liko laiko pasižvalgyti po Tenerifės salos įdomybes.