

# **LIETUVOS ALPINIZMO ČEMPIONATAS**

## **ĮKOPIMO ATASKAITA**



**Tacul, 3970m  
Chère Couloir II D+**

**2016 metai**

## Bendrieji duomenys

---

Įkopimo data:	Žieminis, 2016 03 28
Klasė:	Techninis
Valstybė, kalnų rajonas:	Prancūzija, Alpės, Mont Blanc kalnų rajonas
Viršūnės pavadinimas ir aukštis:	Tacul , 3970 m
Dalyviai:	Vytenis Čukauskas (Patirtis kalnuose 9 metai) Andrius Smirnovas (Patirtis kalnuose 20 metų)

Video:

## Maršruto informacija

---

Maršruto pavadinimas ir sudėtingumo kategorija:	Chère Couloir, II D+, 350m, ice up to 80°
Vertikalus aukščio skirtumas, maršruto ilgis ir bendras statumas:	350m (nuo 3500m iki 3850m), bendras statumas 60 - 70°.
Atskirų techninių atkarpų ilgiai, charakteristika ir sudėtingumas:	I sniegas/ledas (45°) II ledas/uola(60°-75°) III ledas/uola (85°/70°/50°). IV 70°/50° V uola/sniegas/ledas 60-70° / 80°.
Maršruto būklės ir meteorologinių sąlygų aprašymas:	Maršrutas ant šiaurinės sienos. Oro temperatūra -4° - -10° C, saulėta. Pasiekus maršruto viršų šalta ir vėjuota.
Maršrute esamos įrangos saugumui užtikrinti ar kopimui palengvinti aprašymas:	Visame maršrute naudoti savo saugos taškai Rastos stotys panaudotos kaip papildomi taškai. (ledsriegiai/kaiščiai/kilpos).
Laikas, praleistas įkopime:	Startas nuo palapinės prie Cosmique – 11:00. Maršruto pradžia – 12:00. Maršruto pabaiga – 16:00. Grįžimas iki palapinės – 16:30.
Nakvynių skaičius, vietos ir sąlygos:	Nebuvo.
Pagalba iš šalies:	Kitų pagalbos neprireikė.


## Įkopimo eiga

Aklimatizacija ir/arba  
treniruočių įkopimai:

Aklimatizacija Chamonix rajone. Pakilimas į 3600m aukštį  
Pasutines 2 atkarpas ėjome slenkančia sauga nes buvo daug  
uolos ir sniego

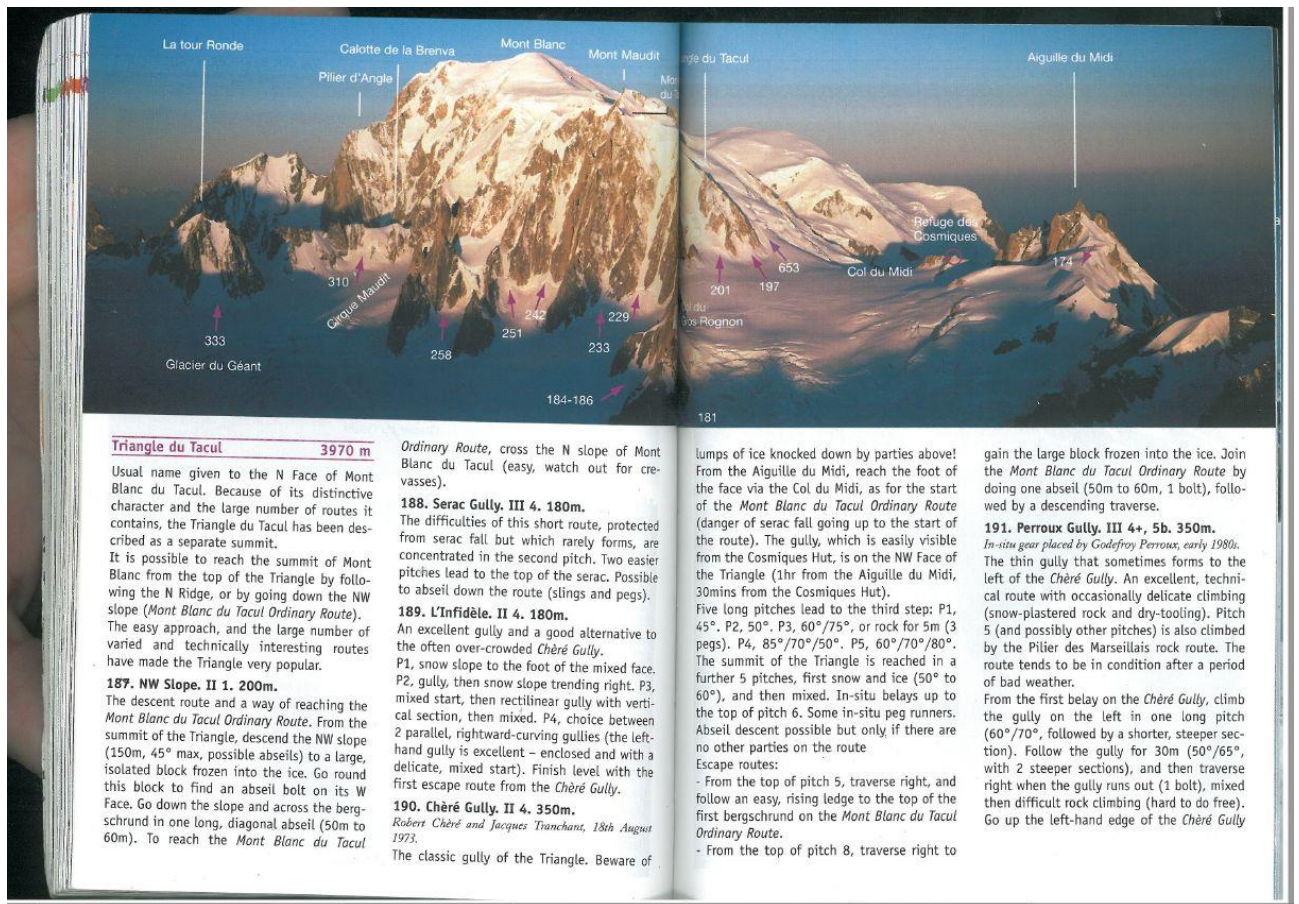
## Nuotraukos ir schemas

### Viršūnės arba sienos nuotrauka su pažymėtu maršrutu



Maršrutas 190





Maršruto 190 aprašymas ang.

## Techniškai sudėtingų atkarpų nuotraukos



Viduryje maršruto Andrius Smirnovas





Aguile Di midi ir ten apačioje mūsų palapinė



Maršruto pabaiga. Iki viršūnės apie 200m.



Maršruto viršus

## Kopimas nr. 2

### Bendrieji duomenys

---

Įkopimo data:	Žieminis, 2016 03 30
Klasė:	Techninis
Valstybė, kalnų rajonas:	Prancūzija, Alpės, Mont Blanc kalnų rajonas
Viršūnės pavadinimas ir aukštis:	Pointe Lachenal , 3600 m
Dalyviai:	Vytenis Čukauskas (Patirtis kalnuose 9 metai) Andrius Smirnovas (Patirtis kalnuose 20 metų)

Video:

### Maršruto informacija

---

Maršruto pavadinimas ir sudėtingumo kategorija:	Pellissier Gully, III 4, M5, 5b/c
Vertikalus aukščio skirtumas, maršruto ilgis ir bendras statusas:	200m (nuo 3400m iki 3600m)
Atskirų techninių atkarpų ilgiai, charakteristika ir sudėtingumas:	I sniegas/uola (mix 5) II uola(aid)
Maršruto būklės ir meteorologinių	Oro temperatūra -4° - -10° C, saulėta.

sąlygų aprašymas:

Maršrute esamos įrangos saugumui užtikrinti ar kopimui palengvinti aprašymas:

Visame maršrute naudoti savo saugos taškai Rastos stotys panaudotos kaip papildomi taškai. (kaiščiai/frinedai).

Laikas, praleistas įkopime:

Startas nuo palapinės prie Cosmique – 7:00. Maršruto pradžia – 10:00. Maršruto pabaiga – 14:00. Grįžimas iki palapinės – 15:00.

Nakvynių skaičius, vietos ir sąlygos:

Nebuvo.

Pagalba iš šalies:

Kitų pagalbos neprireikė.



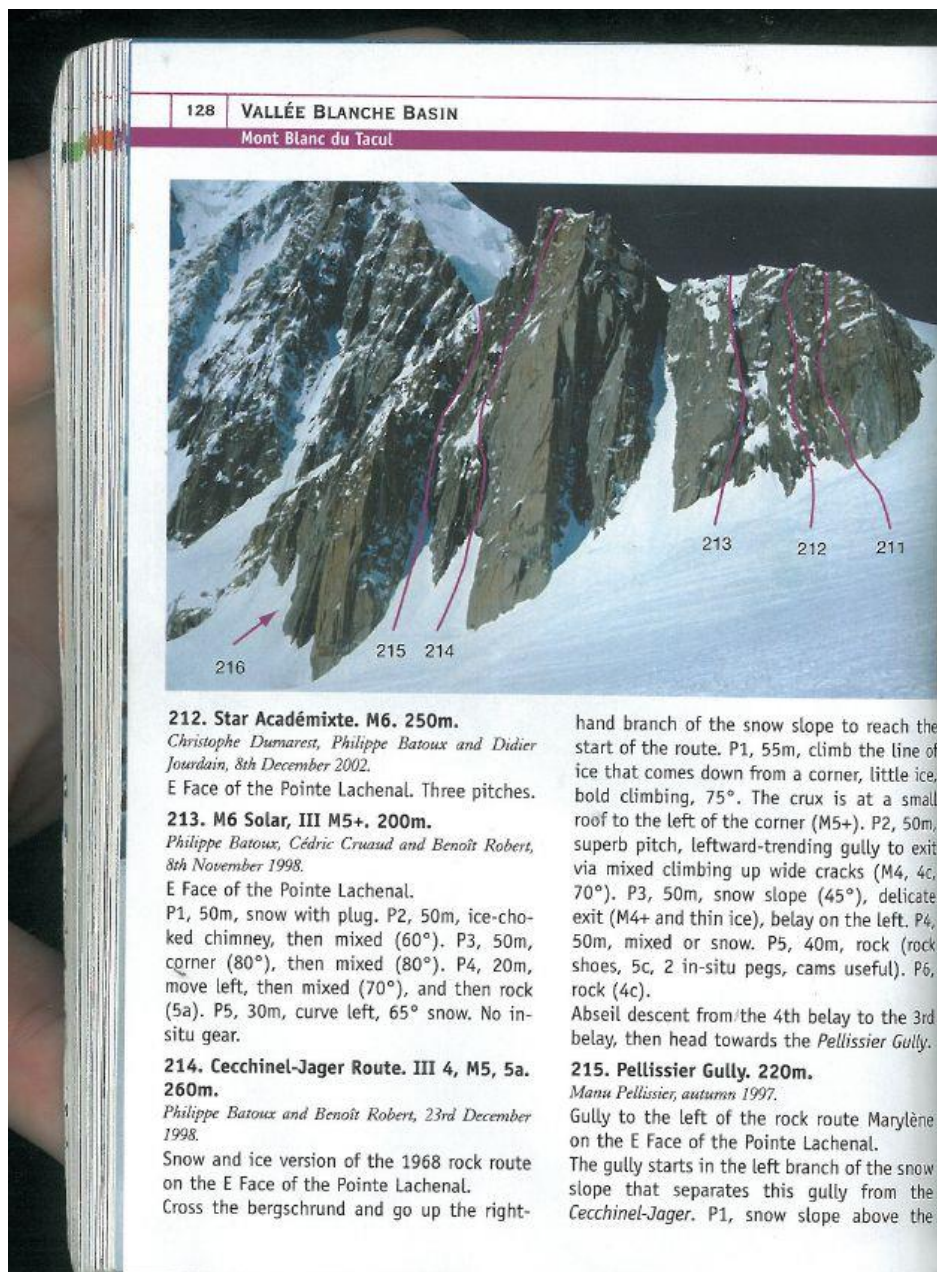
## Įkopimo eiga

Aklimatizacija ir/arba treniruočių įkopimai:

Aklimatizacija Chamonix rajone. Pakilimas į 3600m aukštį. Pirmą virvę Mix 5. Maršrutas nekondicijoje nebuvo ledo todėl sunkumo kategorija pakyla. Antrą virvę Andrius Smirnovas paaidino ir pamatę, kad toliau judėsime labai sunkiai nusiėmėme nuo maršruto. Tada pralipome pirmą virvę 212 maršruto mix 4+. Ten buvo susidaręs kamštis nes pora prieš mus negalėjo įveikti sudėtingos atkarpos todėl nelaukėme, apsisukome ir grįžome prie palapinės.

## Nuotraukos ir schemos

### Viršūnės arba sienos nuotrauka su pažymėtu maršrutu



Maršruto nuotrauka ir schema su aprašymu



bergschrand, then beginning of the gully, M5+, then 65°, belay on a block in the middle of the gully. P2, continue up the gully for about 10m (75°), and then climb the left branch (M4). P3, 15m of 60° to 85° ice, then 35m of 50° snow, belay in a niche on the left. P4, crux, mixed and thin ice (15m, M5), difficult to protect, then 30m of rock climbing (5b/5c). Finish at the small col overlooking the couloir of *Hit Machine*. From halfway up P4, it is possible to pendulum left, and then gain the small col more easily. Possible to finish at the summit of the Pointe Lachenal: 45° snow and easy mixed ground.

**216. Hit Machine. III 4, M6. 250m.**

*Philippe Batoux and Benoît Robert, 23rd December 1998.*

*Marie-Pierre and Philippe Dufrêne, 20th January 1999.*

E Face of the Pointe Lachenal, "a compendium of modern mixed techniques".

**217. Slave to the Rhythm. IV 6+, 350m.**

*Andy Parkin and Harry Taylor, 17th November 1997.*

P1, 60m, snow slope, bergschrund, snow slope, sheltered belay at the foot of the difficulties. P2, icefall, 90°, then 80°, belay in a cave. P3, on the right, climb a slab, then move back into the centre of the gully. P4, "classic style" gully, then 70° snowfield. P5, "classic style" gully. P6, short pitch over a jammed block.

Abseil down the route.

**218. Vol de Nuit. IV 8-, M. 450m.**

*Daniela Klindt and Robert Jasper, 9th March 1997.*

Graded "on sight" by the first ascensionists. Start by climbing the first 4 pitches of *Scotch on the Rocks* (P1, 50m, snow. P2, 50m, snow. P3, 40m, 5+. P4, 40m, 5). P5, 40m, climb the steep crack directly, 8-. P5, 40m, continue straight up, 5, belay on the left (2 pegs). P6, 40m, go up the slope-gully, 4. P7, continue up the slope-gully and go over a jammed block. P8, 30m, go right round a jammed

block, 4. P9, 50m, climb rock diagonally leftwards along the ridge (4b).

Descent: 7 abseils.

**219. Scotch on the Rocks. IV 7, M. 450m.**

*Laurence Gouault and Stevie Haston, 29th April 1998.*

Seven pitches of mixed climbing to the right of *Pinocchio*. In-situ belays.

Friend n° 4 recommended.

Abseil down the route.

**220. Pinocchio. IV 6+, 450m.**

*Laurence Gouault and Stevie Haston, 30th March 1994.*

P1, 50m, snow slope. P2, 50m, snow slope. P3, open corner, mixed and ice-plastered rock (80°/85°), belay on the left on a small platform. P4, ice streak (75°), then overhang (can be climbed at A1), then 10m of mixed, belay on the right. P5, go over a small overhang, and then climb a corner for about 10m (mixed), belay on the right. P6, climb a chimney (dry-tooling) that leads to the top of the Martinetti Pillar. P7, two options:  
- With good ice, continue straight up,  
- In dry conditions, traverse a few metres left, climb a gully (mixed), then move back right to belay.

P8, easier mixed climbing diagonally rightwards, then snow slope, belay on the right. P9, 50m, snow slope, belay at the foot of a steep wall. P10, 40m, left-hand gully, difficult mixed, then snow slope, belay a few metres to the right in the centre of a small couloir.

Abseil descent from the top of P10, or climb an easy pitch to reach the ridge between the Triangle du Tacul and Mont Blanc du Tacul.

**221. Little Whipper. II 4+, 100m.**

*Nick Jantet and Asmus Norreslet, 15th April 1998.*

Gully (NE facing) that provides an alternative start to the *Modica-Noury*.

P1, belay on the right on the initial slope.

P2, go up the gully, going diagonally right over the first step (80°/85°), section of thin

## Kopimas nr. 3

### Bendrieji duomenys

---

Įkopimo data:	Žieminis, 2016 03 30
Klasė:	Ledas
Valstybė, kalnų rajonas:	Austrija, Alpės, Pitztal kalnų rajonas
Viršūnės pavadinimas ir aukštis:	Reiselehn, 2100 m
Dalyviai:	Vytenis Čukauskas (Patirtis kalnuose 9 metai) Andrius Smirnovas (Patirtis kalnuose 20 metų) Vytautas Rūkštelė
Video:	

### Maršruto informacija

---

Maršruto pavadinimas ir sudėtingumo kategorija:	Reiselehn, WI 4+
Vertikalus aukščio skirtumas, maršruto ilgis ir bendras statumas:	180m (nuo 1900m iki 2100m) bendras statumas 70 - 85°.
Atskirų techninių atkarpų ilgiai, charakteristika ir sudėtingumas:	I.40m; II.45m; I. WI4 II.WI4
Maršruto būklės ir metereologinių sąlygų aprašymas:	Oro temperatūra -2° - +5° C, saulėta. Ledas plonas, tvirtesnis ryte, pakaitinus saulei tampa minkštas. Po pietų pradėjo byrėti ledo gabalai, nuėjo pora mažų lavinyčių.
Maršrute esamos įrangos saugumui užtikrinti ar kopimui palengvinti aprašymas:	Visame maršrute naudoti savo saugos taškai (ledsriegiai/abolachovas).
Laikas, praleistas įkopime:	Startas – 8:00. Maršruto pradžia – 10:00. Maršruto pabaiga – 17:00. Grįžimas – 18:00.
Nakvynių skaičius, vietos ir sąlygos:	Nebuvo.
Pagalba iš šalies:	Kitų pagalbos neprireikė.

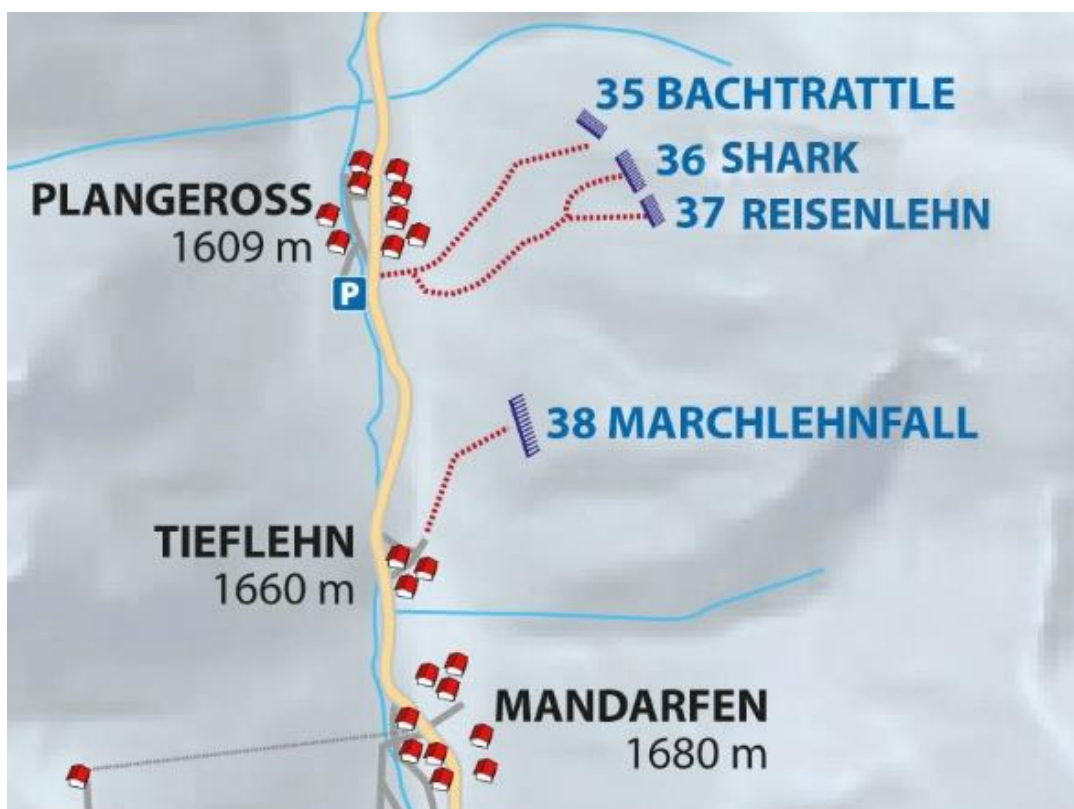
## Įkopimo eiga

Aklimatizacija ir/arba treniruočių įkopimai:

Visas virves lyderiavo Andrius Smirnovas. I patį viršų kur jau buvo lengvesnis maršrutas nelipome dėl byrancio nestabilaus ledo skilimo/kritimo pavojaus. Ledas labai plonas lankirčių kalimas delikatus.

## Nuotraukos ir schemas

Viršūnės arba sienos nuotrauka su pažymėtu maršrutu



Regiono schema



Shark




Foto und Info: Alfred Dworak  
Ledo schema su paaiškinimais

[www.alpine-adventure.at](http://www.alpine-adventure.at)



Maršruto pradžia.



Maršruto viduryis.





Sudėtinga atkarpa



Nuo viršaus





Viršus.

## Pastabos

### Maršruto saugumas

1 Chère Couloir maršrutas populiarus todėl jei nesi pirmas saugotis byrančio ledo. Ledas kietas (juodas) sunku įkirsti.

2 Pellissier Gully Reikia, kad būtų ledo, tada maršrutas kondicijoje. Nepamaišytu laipiojimo bateliai lyderiui.

3 Reiselehn Jei lipate pavasarį reik pradėti kuo ankščiau, nes vėliau saulė sukasi į ledo pusę, įdienes ledas tampa dar minkštesnis ir nepatikimas. Tose vietose kur ledo sluoksnis plonas yra didelė tikimybė atplyšti dideliame ledo gabalui. Stotis persukinėti/perkėlinėti kas valandą, nes saulė įkaitina ledsriegius ir jie prarandą sukibimą.

### Įkopimo taktika, panaudota įranga ir kopimo technika

Panaudota asmeninė kopimo įranga: ledsriegiai, friendai, kaiščiai, tricamai, atotampos, dviguba virvė (2 x 60m), pagalbinės virvelės (Abalakovams), ištraukėjas.

## Kontaktinė informacija

Vytenis Čukauskas

El. paštas: vytcka66@gmail.com  
Mob. tel. 868850931

Vytautas Rukštelė

El. paštas: v.rukstele@gmail.com  
Mob. tel. 869901322

Andrius Smirnovas

El. paštas: andriussmirnovas77@gmail.com  
Mob. tel. 869912400