

VILNIAUS GEDIMINO TECHNIKOS UNIVERSITETO TURISTŲ KLUBAS

ĮKOPIMO PASAS

Džigitas, 5130 m.

4A sunkumo kategorija maršrutas vakarine ketera



Vilnius 2009

1. Įkopimo pasas:

1.1. Kalnų rajonas, valstybė.

Terskej Alatau kalnagūbrio rajonas, Centrinis Tian Šanis, Kirgizija

1.2. Viršūnės pavadinimas, aukštis, maršrutas.

Viršūnė Džigit, aukštis 5130 m. , maršrutas vakarine ketera.

1.3. Sunkumo kategorija.

4A rusiška.

1.4. Maršruto charakteristika (uolos, sniegas, ledas, kombinuotas).

Kombinuotas ledas-sniegas-uolos

1.5. Maršruto aukščių skirtumas ir ilgis.

Vertikalus aukščio perkritimas nuo Ontor ledyno(maršruto pradžios) iki viršūnės yra 1180 m. Atstumas 2,6 km.

1.6. Atskirų techninių dalių ilgiai ir atstumai, maršruto statusas, techniškai sudėtingų vietų aprašymas.

- a) Nuo maršruto pradžios(Ontor ledynas) iki nuožulnios sniego keteros uždaras ledynas 10-25 laipsnių kampas, 900 metrų atstumas, sniego virš kelių. Einame ryšiais vienlaike sauga.
- b) Nuožulni sniego ketera 25-40 laipsnių , 100 metrų atstumas, sniego iki pusės. Einame ryšiais vienlaike sauga.
- c) Gan plati banguojanti sniego ketera 20-30 laipsnių, 250 metrų. Sniego kai kur iki pusės, kai kur virš kelių. Einame ryšiais vienlaike sauga.
- d) Uolinė ketera(3 „Žandarmai“), sienelės, uolos vidutinio sunkumo 45-60 laipsnių, 180 metrų. Pakabintos 4 virvės kilpomis ant uolų.
- e) Ledo-sniego šlaitas 40-45 laipsnių, 50 metrų. Pakabinta 1 virvė ant ledsriegių. Sniego sluoksnis virš 50 cm.
Ledo-sniego šlaitas 35-40 laipsnių, 100 metrų. Pakabintos 2 virvės ant ledsriegių. Sniego sluoksnis virš 50 cm.
Ledo-sniego šlaitas 45-50 laipsnių, 200 metrų. Pakabintos 4 virvės ant ledsriegių. Sniego sluoksnis virš 50 cm.
Ledo-sniego šlaitas 45-50 laipsnių, 200 metrų. Pakabintos 4 virvės kilpomis ant uolų. Sniego sluoksnis virš 50 cm.
- f) Džigit perėja - platus sniego laukas.
- g) Nuo Džigit perėjos iki viršūnės nesudėtingas šlaitas 25-30 laipsnių 600 metrų, vietomis pakilimai apie 20-30 metrų iki 45 laipsnių. Atgal, nuo viršūnės iki perėjos einame tuo pačiu keliu.
- h) Nusileidimas nuo perėjos Džigit iki Vakarinio Karakoltor ledyno:
-uždaras ledynas 15-30 laipsnių 500 metrų, yra plyšių, praeiname ryšiais vienlaike sauga. Sniego virš kelių;
-ledo-sniego kuliaras tarp ledokryčio ir uolų 40-45 laipsnių 200 metrų. Kabiname 4 virves kilpomis ant uolų.
Sniego virš kelių – iki pusės.
-ledo-sniego šlaitas prie uolų 35-10 laipsnių 100 metrų. Nueiname uolų ir sniego riba be saugų. Sniego virš kelių – iki pusės.

Žiūrėkite paveikslėlius nuo 3 iki 15 .

1.7. Laikas, praleistas įkopime; nakvynių skaičius ir vietos.

Nuo maršruto pradžios(Ontor ledynas) iki viršūnės buvo 2 nakvynės, viena ant keteros(4350 m.) sniego aikštelėje, kita ant Džigito perėjos(4800 m.) . Nuo Ontor ledyno iki pirmos nakvynės ant keteros sugaišome 6 valandas. Nuo pirmos nakvynės ant keteros iki antros nakvynės ant Džigito perėjos sugaišome 12 valandų. Nuo perėjos iki viršūnės lipome pusantros valandos. Nuo viršūnės iki Džigito perėjos leidomės 50 min. Nuo Džigito perėjos iki Vakarinio Karakoltor

ledyno leidomės 2 val. 30 min. Nuo maršruto pradžios(Ontor ledynas) iki pabaigos(Vakarinis Karakoltor ledynas) sugaišome 3 dienas.

1.8. Starto laikas iš bazinės stovyklos, į maršrutą, viršūnę, maršruto pabaiga, grįžimas į bazinę stovyklą.

Mūsų žygis prasidėjo Rugsjūčio 1 dieną Čon-Kyzil-Suu upės slėnyje prie Fizikos Geografijos stoties. Mes vykdėme 5 sudėtingumo kategorijos kalnų žygį. Rugsjūčio 13 dieną praėję 4 perėjas pasiekėme Karakolo bazinę stovyklą(I.Chanino). Rugsjūčio 14 dieną(8:30-19:00 val) keliavome iš bazinės stovyklos iki Rytinio Ontor ledyno viršaus, netoli perėjos Ontor(1B).

Rugsjūčio 15 dieną 6:30 val išėjome į maršrutą.

Rugsjūčio 16 dieną 21:00 val. užlipame ant perėjos Džigit.

Rugsjūčio 17 dieną 11:20 būname ant Džigito viršūnės.

Rugsjūčio 17 dieną 15:30 nusileidžiame nuo Džigito perėjos ant Vakarinio Karakoltor ledyno ir tai yra maršruto pabaiga.

Rugsjūčio 20 dieną 17:30 val. ateiname į kurortą Altyn Arašan, prieš tai dar praeiname sudėtingą perėją Ukraina(3A kalnų, Rus).

1.9. Meteorologinės sąlygos.

Rugsjūčio 14 dieną iki pietų lyja.

Rugsjūčio 15 dieną ryte lietus/sniegas. Vėliau be kritulių, apsiniaukę.

Rugsjūčio 16 dieną (techniškai sudėtingiausia diena) ryte iki 9 val. sninga. Nuo 9 val iki 12-13 val. apsiniaukę be kritulių.

Nuo 12-13 val. iki sutemų oras pagedo, pradėjo pustyti, snigti, šalti, matomumas kartais dingdavo visai.

Rugsjūčio 17 dieną oras nuostabus, visą dieną šviečia saulė, debesų nėra.

Maršrute ir iki jo labai daug sniego.

1.10. Informacija apie grupės vadovą ir narius.


	Vardas, Pavardė	Pareigos	Kontaktai
1	Gintaras Čepas	Vadovas	860014747, gintaras@stekas.lt , gintarasgintaras@gmail.com , Vilnius
2	Tomas Stanislauskas	Medikas, fotografas	863325266, stanislauskas@gmail.com , Vilnius
3	Laurynas Marcinkus	Maistininkas	869961576, barakudalt@yahoo.co.uk , Vilnius
4	Vytenis Pranculis	Finansininkas	868730827, vytenispr@gmail.com , Vilnius
5	Tomaš Stankevič	Remontininkas, GPS	861874427, tomstan@pfi.lt , Vilnius



Pav. 1 Komanda ant Džigito viršūnės.

2. Maršruto aprašymas:

2.1. Viršūnės nuotrauka su parodytu maršrutu.



Pav. 2

2.3. Atskirų maršruto atkarpų nuotraukos.




Pav. 3



Pav. 4 Lipimas nuožulnia sniego ketera



Pav 5. Nakvynė ant keteros



Pav 6



Pav 7 Maršrutas uolomis



Pav 8 Maršrutas uolomis



Pav 9 Maršrutas uolomis




Pav 10. Ketera. Žvilgsnis atgal.



Pav 11 Sniego-ledo šlaitu iki Džigit perėjos.




Pav 12 Nakvyné ant Džigit perèjos sniego lauke.



Pav 13 Užlipimas į Džigit virūnę nuo perėjos Džigit



Pav.14 Ant Džigit viršūnės. Matosi Karakolo viršūnė.



Pav.14 Nusileidimas nuo perėjos Džigit iki Vakarinio Karakoltor ledyno

2.7. Aklimatizaciniai ir treniruotiniai įkopimai.

Prieš kopimą buvo praeita 4 kategorinės perėjos(2A,2B,2A,2B), bei Gedimino Akstino viršūnė. 5 kategorijos kalnų žygio ataskaita priduta alpinizmo čempionatui.

2.8. Žygio dienotvarkė

Rugpjūčio 14 d.

Nakvynė Karakolo bazinėje stovykloje. 03:00 val. pusryčiaujam, lyja. Einam vėl miegot. 08:30 val. išeinam, nors vis dar šiek tiek lyja. Einame atgal Ontor upės slėniu. 12:30-13:15 val. pietaujam. 15:00 val. Ateinam iki paliktų daiktų ant Ontoro ledyno. Nebelyja. Keliaujame Ontor Ledynu link Perėjos Džigit. 19:00 val. Apsistojam ant morenos ant Ontoro ledyno prieš pat maršrutą.

15 diena. Rugpjūčio 15 d.

04:00 val. keliamės. 06:30 val. išeinam. Po kelių minučių prasideda smarkus lietus/sniegas – greitai statom palapinę ir visi sulendame į ją. 08:40 val. oras pasitaiso, netrukus išeinam. Susirišame į du ryšius. Ant ledyno sniego daug, kartais pasitaiko plyšių. Pradedame lipti į Džigito perėją. Lipame ryšiais. Apeiname plyšius. Toliau ryšiais lipame nuožulnia ketera. Sniego iki pusės. Užlipame ant keteros ir einame toliau ketera klampodami sniege iki pusės. 17:00 val. statome palapines ant keteros esančioje snieginėje aikštelėje, visai netoli uolinio keteros ruožo(vadinamo „Žandarmais“).

16 diena. Rugpjūčio 16 d.

03:00 val. keliamės, pusryčiaujam. Sninga. 05:00 val. susikrauname daiktus kuriuos galime ir einame miegoti toliau. Pagerėjus orui 09:00 val. einame ketera. Sniego virš kelių. 10:00 val. kabiname pirmą virvę ant uolų(pirmojo žandarmo). Pirmąjį žandarmą praeiname lipdami tiesiai per jį, antrąjį- laikėmės šiek tiek dešiniau(judėjimo kryptimi), trečiąjį - tiesiai per jį. Ant žandarmų pakabinome 4 virves. Oras pagedo, pradėjo pustyti, snigti, šalti, matomumas kartais dingdavo visai. Po to kylame sniego-ledo šlaitu, pakabinome 7 virves ant ledsriegių. Kad įsukti Ledsriegius, reikėjo kasti apie 50cm sniego duobes. Kildami ledo-sniego šlaitu artėjome prie uolų esančių dešinėje pusėje (judėjimo kryptimi.) Po to palei uolų ir sniego ribą kilome į viršų pakabinę 4 virves ant uolų kilpomis bei uolų kabliais. Išviso kildami pakabinome 15 virvių. 21:00 val. sutemus ir pūgoje visi užlipome ant Džigito perėjos. Oras visą dieną buvo labai blogas. Turas ant kairėje(užlipimo kryptimi) esančių uolų. Perėja tai didelis sniego laukas. Nakvojame ant perėjos.

17 diena. Rugpjūčio 17 d.

05:00 val. keliamės. 09:30 val. susirišę į du ryšius išeinam į Džigito viršūnę kuprines palikę ant perėjos. Oras nuostabus, nei vieno debesėlio. Įkopimo kelias aiškiai matomas.

11:20 val. pasiekiam viršūnę. Turas ant uolų. Viršūnė - nedidelė sniego aikštelė. 12:00 val. leidžiamės nuo Džigito viršūnės.

13:00 val. pradedame leistis nuo Džigito perėjos link Vakarinio Karakoltor ledyno. Einame uždaru ledynu žemyn, sniego virš kelių, pasitaiko plyšių. Laikomės kairės pusės. Priename uolas. Pakabiname vieną virvę ant uolos esančios kilpos ir leidžiamės uolų ir sniego riba saugodamiesi lavinų bei galimų akmenų griūčių. Iš viso taip pakabiname 4 virves. Po to nusileidžiame paprastai iki plokščios ir saugios vietos. Šalia mūsų lygiagrečiai mūsų judėjimo keliui nuslenka lavina. Buvo pasirinktas netinkamas nusileidimo laikas - vidurdienis, kai sniegas aptirpęs ir lavinų pavojus ypatingai didelis. 15:35 val. visi apačioje.

16:00 val. einame ledynu žemyn. Kuo toliau nuo perėjos, tuo mažiau sniego. Plyšių nedaug.

19:30 val. nusileidom iki Vakarinio Karakoltor ledyno pabaigos. Stojame nakvynei ant morenos. Oras puikus visą dieną.